



## PROJET DE PARC ÉOLIEN D'IRAIS



179, rue du Poirier

14650 CARPIQUET

Tél : 02 99 14 55 70

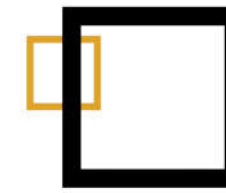
[v.solon@sameole.fr](mailto:v.solon@sameole.fr)

[www.sameole.fr](http://www.sameole.fr)

### Pièce 5 Dossier graphique

Juin 2019 (version 2, complétée en décembre 2019)





Dagorne - Guillemain

# Architectes

**DEMANDE D'AUTORISATION ENVIRONNEMENTALE**  
pour l'installation de production d'électricité utilisant l'énergie mécanique  
du vent ( éoliennes)

**DOSSIER TECHNIQUE REGLEMENTAIRE :  
plans , cartes utiles à la compréhension  
des pièces du dossier**

▣ **PROJET**

FERME EOLIENNE D'IRAIS

Irais, Availles-Thouarsais (79600)

▣ **MAITRE D'OUVRAGE**

FERME EOLIENNE D'IRAIS

179 Rue du Poirier

14650 CARPIQUET

Loudéac, le 03 Mai 2019

- Les plans ci-joints ne sont pas des plans d'exécutions. Ils sont uniquement destinés à l'obtention du P.C. Le propriétaire de l'ouvrage doit impérativement souscrire à une assurance « Dommage-Ouvrage » avant l'ouverture du chantier [article L.235-3 et L.235-4 du code des Assurances].
- Les études techniques de la réalisation de l'ouvrage sont de la responsabilité de l'entrepreneur ET devront être validés par un bureau de contrôle technique à la charge du Maître d'Ouvrage.
- Le maître d'ouvrage doit désigner un coordonnateur S.P.S (Sécurité-Santé) dès la conception pour tout chantier [article L.235-3 et L.235-4 du code du Travail].



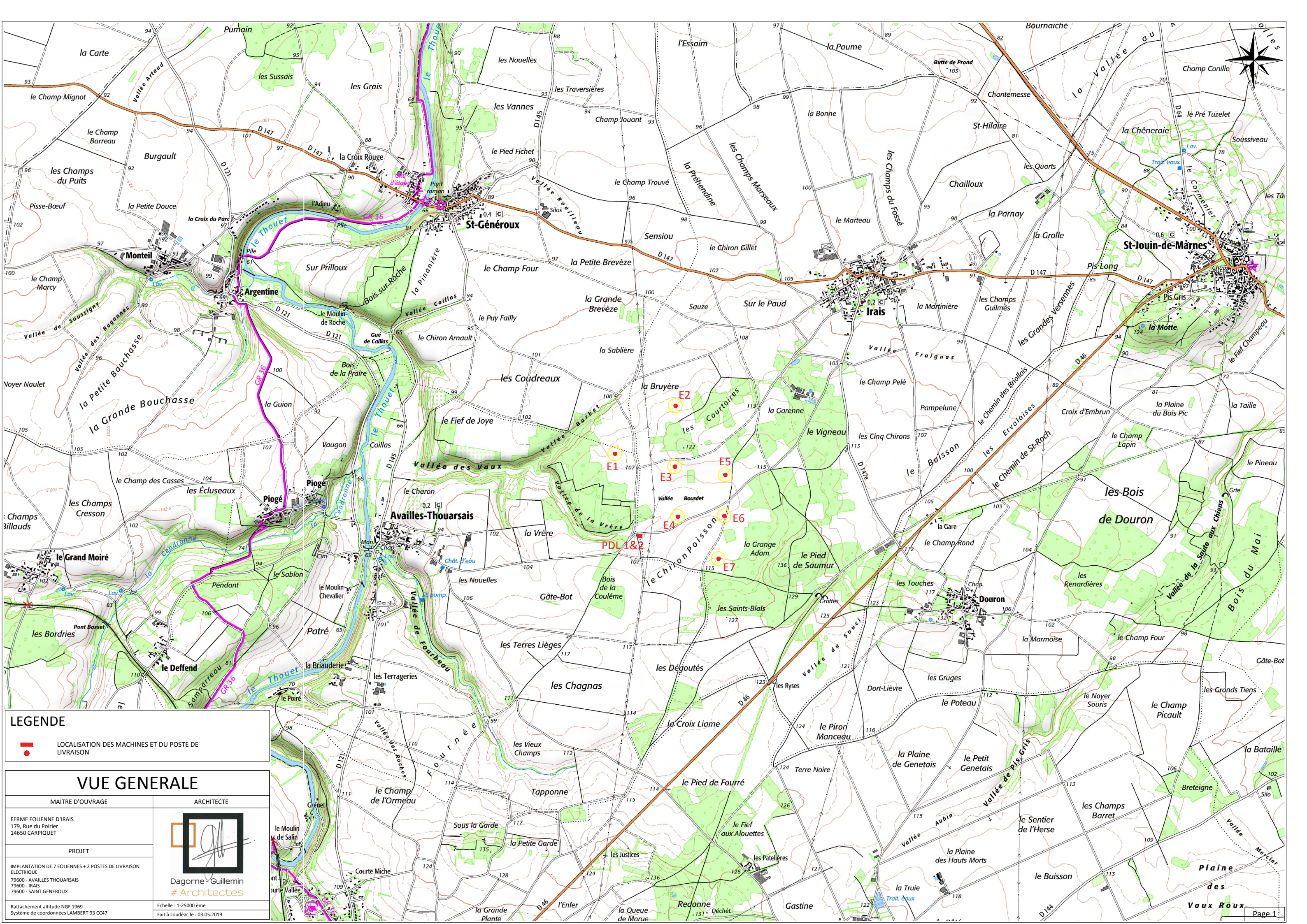
Dagorne - Guillemain  
# Architectes

DAGORNE GUILLEMIN ARCHITECTES - 48, Rue Arthur Enaud - 22600 LOUDEAC


Tél : 02.96.28.08.99 - E-mail : agence@dagorne-guillemain.com


Site : www.dagorne-guillemain.com






**LEGENDE**

 LOCALISATION DES MACHINES ET DU POSTE DE LIVRAISON

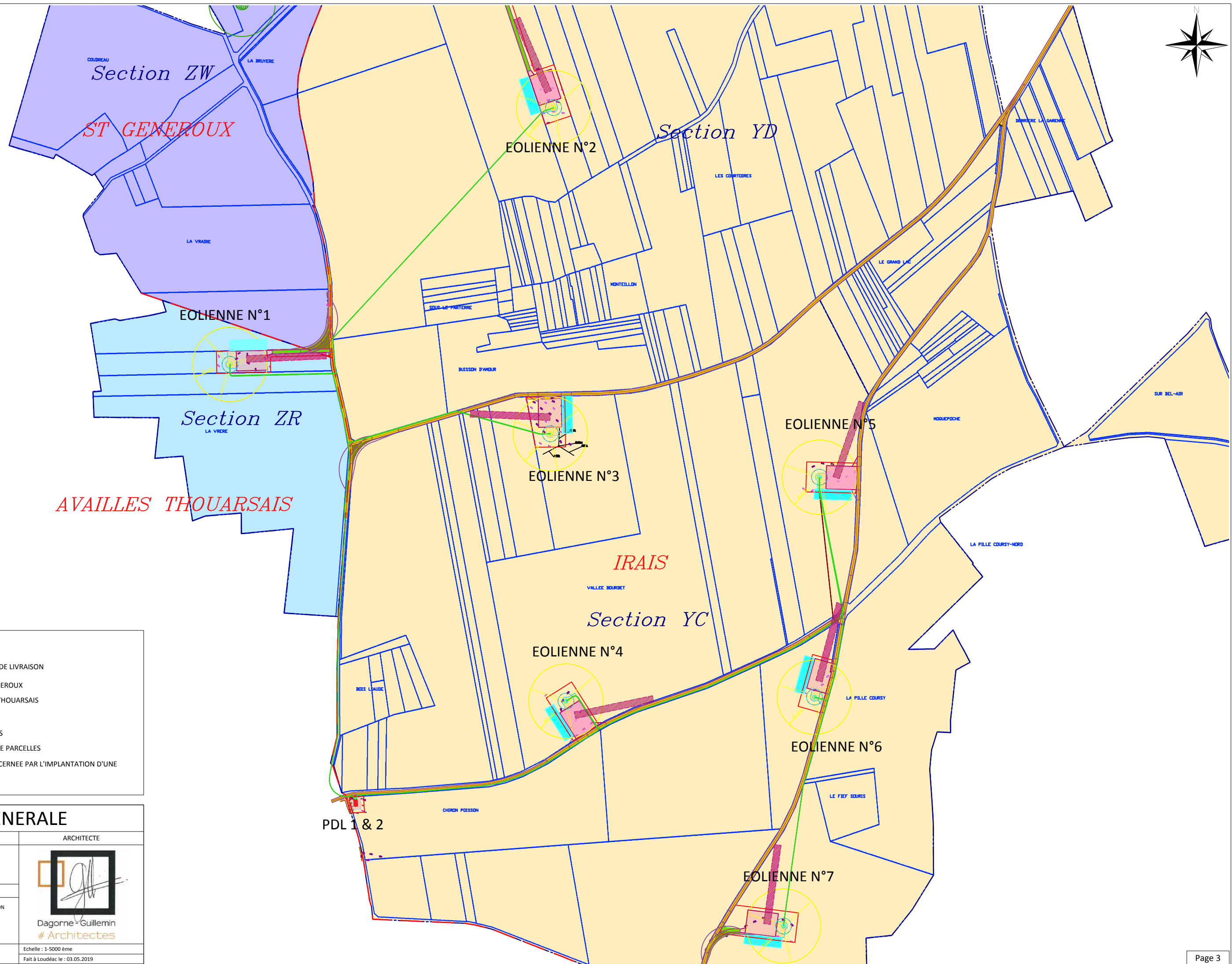


VUE GENERALE	
<p>MAITRE D'OUVRAGE</p> <p>FERME EOLIENNE D'IRAIS 179, Rue du Poirier 14650 CARPIQUET</p>	<p>ARCHITECTE</p>  <p>Dagorne-Guillemain #Architectes</p>
<p>PROJET</p> <p>IMPLANTATION DE 7 EOLIENNES + 2 POSTES DE LIVRAISON ELECTRIQUE 79600 - AVAILLES THOUARSAIS 79600 - IRAIS 79600 - SAINT GENEROUX</p>	<p>Echelle : 1:25000 ème</p> <p>Fait à Loudéac le : 03.05.2019</p>
<p>Rattachement altitude NGF 1969 Système de coordonnées LAMBERT 93 CC47</p>	









Section ZW  
ST GENEROUX

Section YD

EOLIENNE N°1

EOLIENNE N°2

Section ZR

EOLIENNE N°3

AVAILLES THOUARSAIS

EOLIENNE N°5

IRAIS

Section YC

EOLIENNE N°4


EOLIENNE N°6

PDL 1 & 2

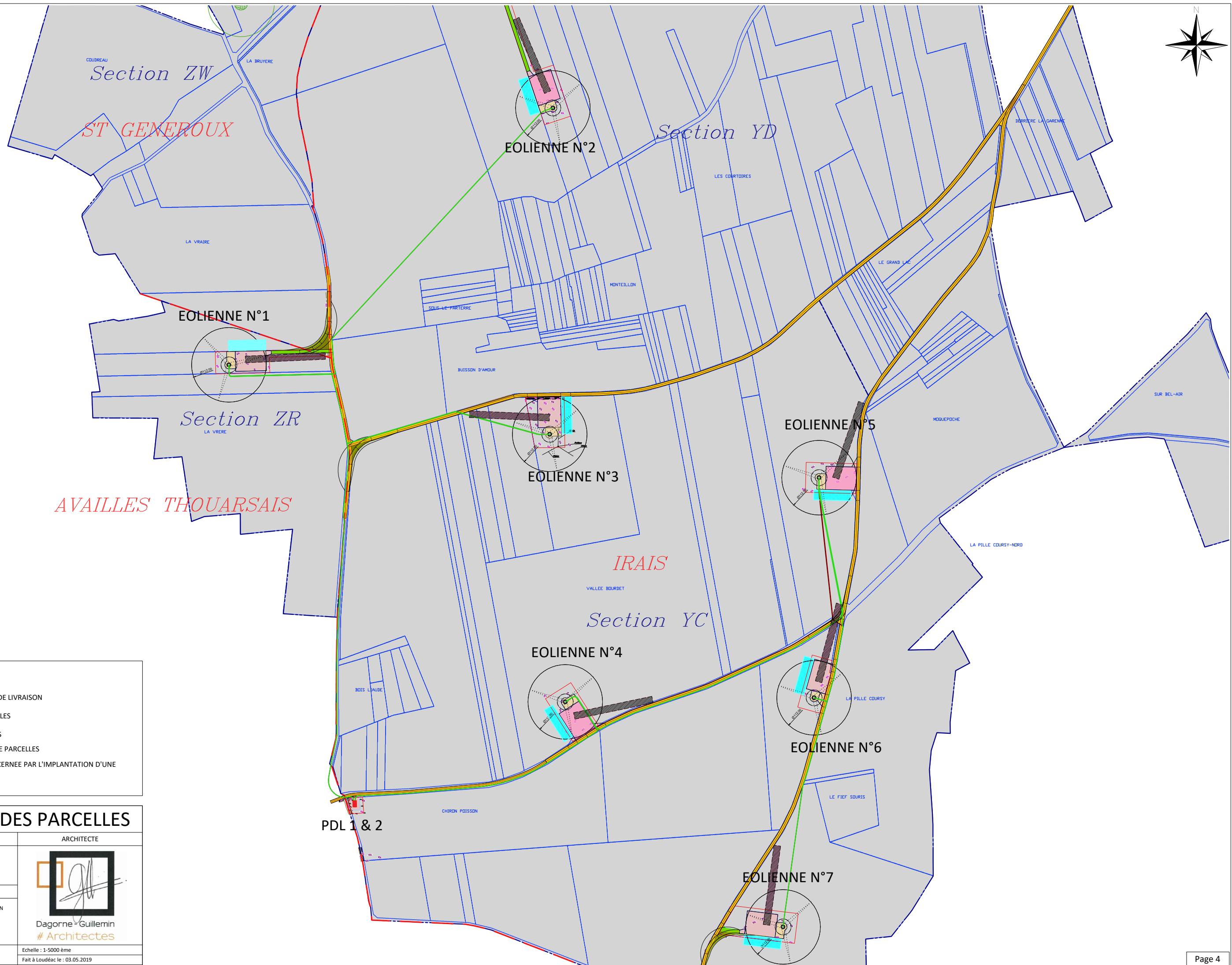

EOLIENNE N°7

**LEGENDE**

- LOCALISATION DU POSTE DE LIVRAISON
- COMMUNE DE SAINT GENEROUX
- COMMUNE DE AVAILLES THOUARSAIS
- COMMUNE D'IRAIS
- LIMITE ENTRE COMMUNES
- LIMITE CADASTRALE ENTRE PARCELLES
- LIMITE PARCELLAIRE CONCERNEE PAR L'IMPLANTATION D'UNE EOLIENNE
- CABLAGE ENTERRE

<b>VUE GENERALE</b>	
<p>MAITRE D'OUVRAGE</p> <p>FERME EOLIENNE D'IRAIS 179, Rue du Poirier 14650 CARPIQUET</p>	<p>ARCHITECTE</p> <div style="text-align: center;">  <p>Dagorne - Guillemain # Architectes</p> </div>
<p>PROJET</p> <p>IMPLANTATION DE 7 EOLIENNES + 2 POSTES DE LIVRAISON ELECTRIQUE 79600 - AVAILLES THOUARSAIS 79600 - IRAIS 79600 - SAINT GENEROUX</p>	
<p>Rattachement altitude NGF 1969 Système de coordonnées LAMBERT 93 CC47</p>	
<p>Echelle : 1:5000 ème Fait à Loudéac le : 03.05.2019</p>	





Section ZW

ST GENEROUX

Section YD

EOLIENNE N°1

EOLIENNE N°2

Section ZR

EOLIENNE N°3

EOLIENNE N°5

AVAILLES THOUARSAIS

IRAIS

Section YC

EOLIENNE N°4


EOLIENNE N°6

PDL 1 & 2

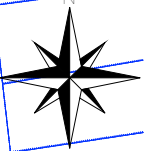
EOLIENNE N°7

**LEGENDE**

- LOCALISATION DU POSTE DE LIVRAISON
- AFFECTATION DES PARCELLES
- LIMITE ENTRE COMMUNES
- LIMITE CADASTRALE ENTRE PARCELLES
- LIMITE PARCELLAIRE CONCERNEE PAR L'IMPLANTATION D'UNE EOLIENNE
- CABLAGE ENTERRE

AFFECTATION DES PARCELLES	
<p>MAITRE D'OUVRAGE</p> <p>FERME EOLIENNE D'IRAIS 179, Rue du Poirier 14650 CARPIQUET</p>	<p>ARCHITECTE</p> <div style="text-align: center;">  <p>Dagorne-Guillemain # Architectes</p> </div>
<p>PROJET</p> <p>IMPLANTATION DE 7 EOLIENNES + 2 POSTES DE LIVRAISON ELECTRIQUE 79600 - AVAILLES THOUARSAIS 79600 - IRAIS 79600 - SAINT GENEROUX</p>	
<p>Rattachement altitude NGF 1969 Système de coordonnées LAMBERT 93 CC47</p>	
<p>Echelle : 1-5000 ème Fait à Loudéac le : 03.05.2019</p>	





ZW 5  
TERRAIN AGRICOLE

YD 2  
TERRAIN AGRICOLE

ZR 1  
TERRAIN AGRICOLE

ACCES  
DES CONVOIS

ZR 2  
TERRAIN AGRICOLE

EOLIENNE N°1

ZW 4

YD 58  
TERRAIN AGRICOLE

ZR 3  
TERRAIN AGRICOLE

VOIE COMMUNALE


LA VRERE

VOIE COMMUNALE

ZR 4  
TERRAIN AGRICOLE

TERRAIN AGRICOLE

- LEGENDE**
- LIMITE ENTRE COMMUNES
  - LIMITE CADASTRALE ENTRE PARCELLES
  - LIMITE PARCELLAIRE CONCERNEE PAR L'IMPLANTATION D'UNE EOLIENNE
  - CABLAGE ENTERRE
  - LIMITES CHEMIN EXISTANT
  - LIMITES DE CULTURE
  - CHEMINS A RENFORCER SUR CEUX EXISTANTS
  - CHEMINS A CREER
  - PLATE-FORME - AIRE DE MONTAGE
  - PLATE-FORME DE FONDATION
  - ZONE LIBRE DE SANS OBSTACLE
  - COURBES DE NIVEAUX DU TERRAIN NATUREL

EOLIENNE N°1	
<p>MAITRE D'OUVRAGE</p> <p>FERME EOLIENNE D'IRAIS 179, Rue du Poirier 14650 CARPIQUET</p>	<p>ARCHITECTE</p> <div style="text-align: center;">  <p>Dagorne-Guillemain # Architectes</p> </div>
<p>PROJET</p> <p>IMPLANTATION DE 7 EOLIENNES + 2 POSTES DE LIVRAISON ELECTRIQUE EOLIENNE N°1 LD : LA VRERE 79600 AVAILLES THOUARSAIS</p>	
<p>Rattachement altitude NGF 1969 Système de coordonnées LAMBERT 93 CC47 E1 : X 462 512,41 - Y 6 645 359,17</p>	
<p>Echelle : 1-1000 ème Fait à Loudéac le : 03.05.2019</p>	





ZR 1  
TERRAIN AGRICOLE

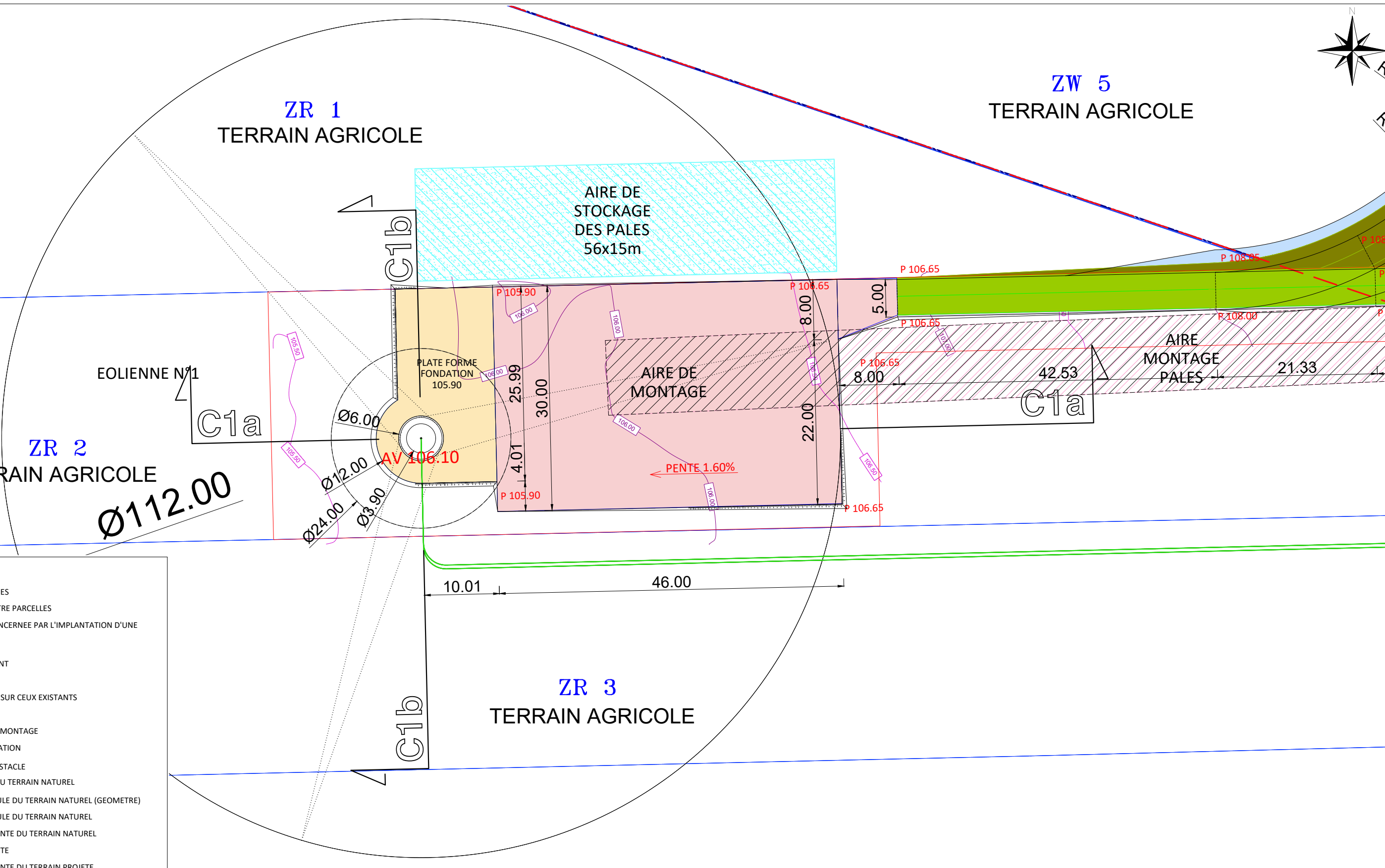
ZW 5  
TERRAIN AGRICOLE

ZR 2  
TERRAIN AGRICOLE  
Ø112.00

ZR 3  
TERRAIN AGRICOLE

ZR 4  
TERRAIN AGRICOLE

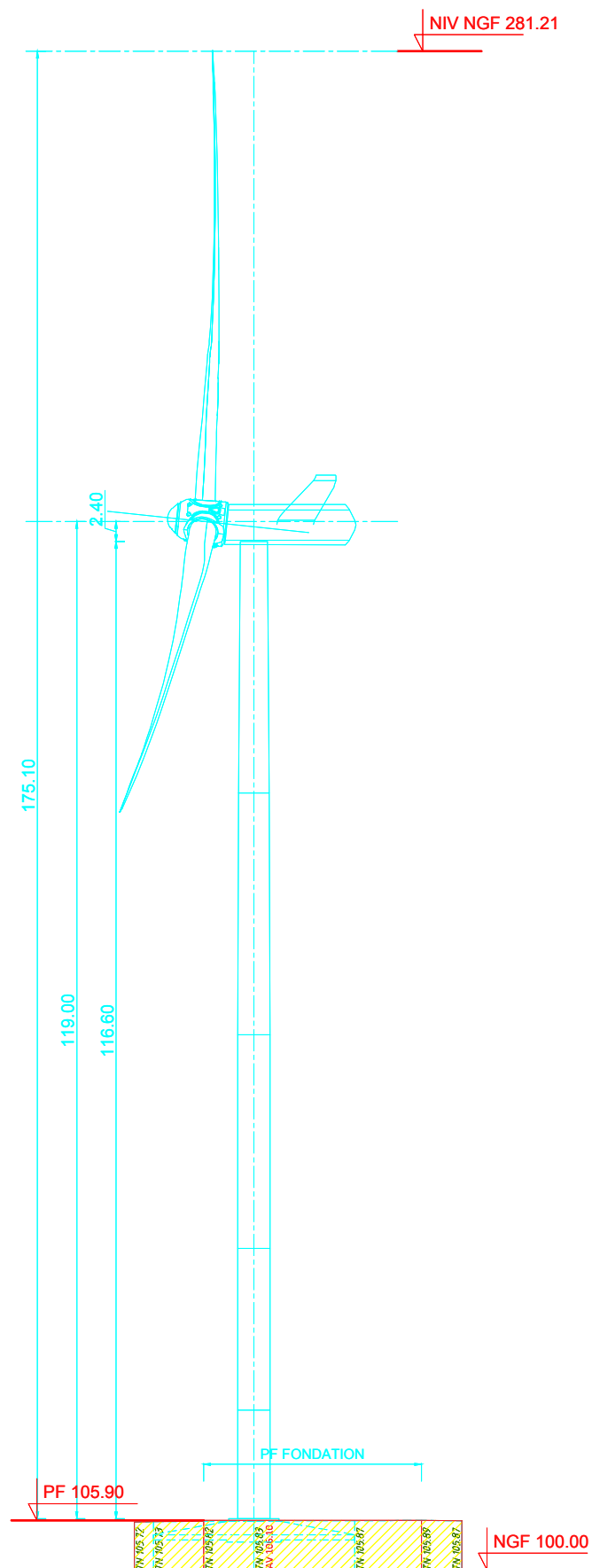
LA VRERE



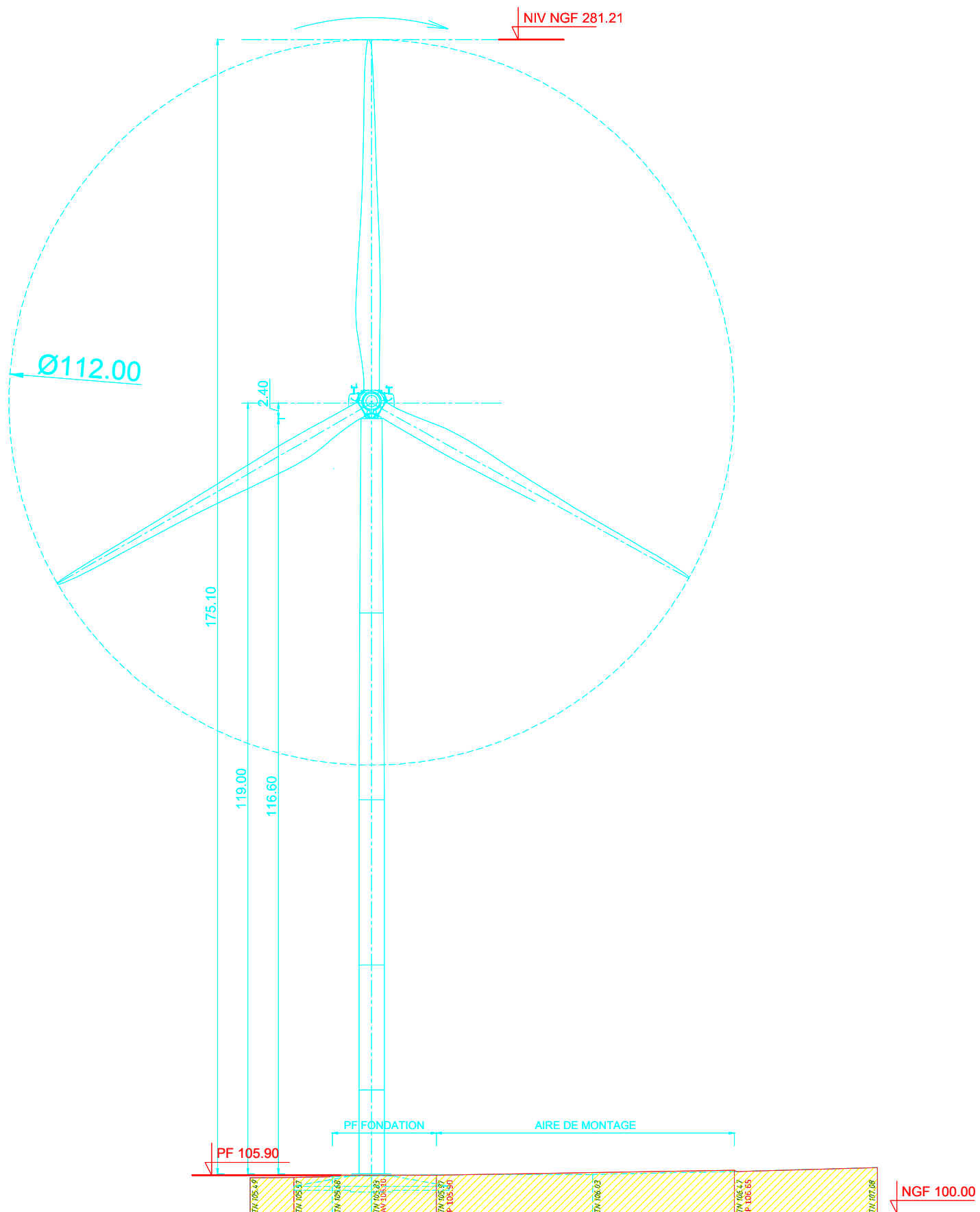
**LEGENDE**

- LIMITE ENTRE COMMUNES
- LIMITE CADASTRALE ENTRE PARCELLES
- LIMITE PARCELLAIRE CONCERNEE PAR L'IMPLANTATION D'UNE EOLIE N°1
- CABLAGE ENTERRE
- LIMITES CHEMIN EXISTANT
- LIMITES DE CULTURE
- CHEMINS A RENFORCER SUR CEUX EXISTANTS
- CHEMINS A CREER
- PLATE-FORME - AIRE DE MONTAGE
- PLATE-FORME DE FONDATION
- ZONE LIBRE DE SANS OBSTACLE
- COURBES DE NIVEAUX DU TERRAIN NATUREL
- + TN 74.28 POINT DE NIVEAU CALCULE DU TERRAIN NATUREL (GEOMETRE)
- TN 74.28 POINT DE NIVEAU CALCULE DU TERRAIN NATUREL
- P TN 2.01% POURCENTAGE DE LA PENTE DU TERRAIN NATUREL
- P 75.12 POINT DE NIVEAU PROJETE
- PP 1.5% POURCENTAGE DE LA PENTE DU TERRAIN PROJETE
- AV 75.30 NIVEAU PROJETE DE LA BASE DU FUT DE L'EOLIE N°1

ZOOM SUR EOLIE N°1	
MAITRE D'OUVRAGE FERME EOLIE N°1 179, Rue du Poirier 14650 CARPIQUET	ARCHITECTE  Dagorne-Guillemain #Architectes
PROJET IMPLANTATION DE 7 EOLIE N°1 + 2 POSTES DE LIVRAISON ELECTRIQUE EOLIE N°1 LD : LA VRERE 79600 AVALLES THOUARSAIS	
Rattachement altitude NGF 1969 Système de coordonnées LAMBERT 93 CC47 E1 : X 462 512,41 - Y 6 645 359,17	
Echelle : 1-500 ème Fait à Loudéac le : 03.05.2019	



COUPE BB



COUPE AA


**LEGENDE**

TN 74.28	POINT DE NIVEAU CALCULE DU TERRAIN NATUREL
P 75.12	POINT DE NIVEAU PROJETE
AV 75.30	NIVEAU PROJETE DE LA BASE DU FUT DE L'EOLIENNE

**COUPES SUR EOLIENNE N°1**

MAITRE D'OUVRAGE	ARCHITECTE
FERME EOLIENNE D'IRAIS 179, Rue du Polirier 14650 CARRIQUET	
PROJET	
IMPLANTATION DE 7 EOLIENNES + 2 POSTES DE LIVRAISON ELECTRIQUE EOLIENNE N°1 LD : LA VRERE 79600 AVAILLES THOUARSAIS	
Rattachement altitude NGF 1969 Système de coordonnées LAMBERT 93 CC47 E1 : X 462 512,41 - Y 6 645 359,17	Echelle : 1-800 ème Fait à Loudéac le : 03.05.2019





ACCES  
DES CONVOIS

YD 3  
TERRAIN AGRICOLE

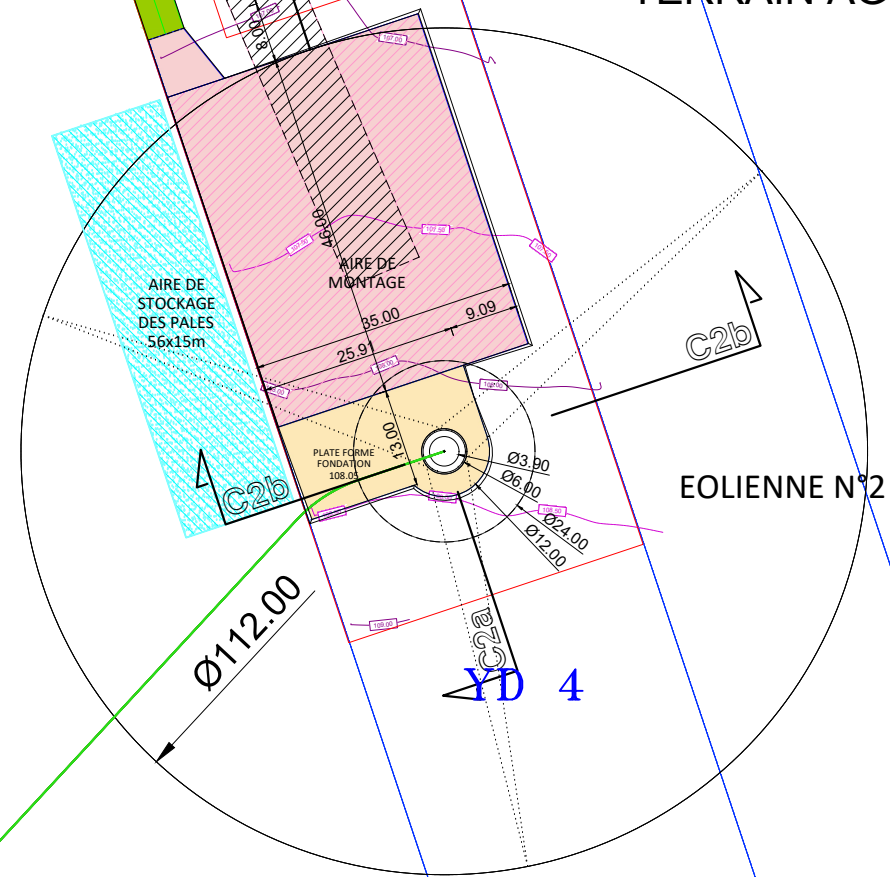
LA BRUYERE

YD 9  
TERRAIN AGRICOLE

YD 7


YD 6  
TERRAIN AGRICOLE

YD 5




**LEGENDE**

- LIMITE ENTRE COMMUNES
- LIMITE CADASTRALE ENTRE PARCELLES
- LIMITE PARCELLAIRE CONCERNEE PAR L'IMPLANTATION D'UNE EOLIENNE
- CABLAGE ENTERRE
- LIMITES CHEMIN EXISTANT
- LIMITES DE CULTURE
- CHEMINS A RENFORCER SUR CEUX EXISTANTS
- CHEMINS A CREER
- PLATE-FORME - AIRE DE MONTAGE
- PLATE-FORME DE FONDATION
- ZONE LIBRE DE SANS OBSTACLE
- COURBES DE NIVEAUX DU TERRAIN NATUREL
- POINT DE NIVEAU CALCULE DU TERRAIN NATUREL (GEOMETRE)

<b>EOLIENNE N°2</b>	
<p>MAITRE D'OUVRAGE</p> <p>FERME EOLIENNE D'IRAIS 179, Rue du Poirier 14650 CARPIQUET</p>	<p>ARCHITECTE</p> <div style="text-align: center;">  <p>Dagorne-Guillemain #Architectes</p> </div>
<p>PROJET</p> <p>IMPLANTATION DE 7 EOLIENNES + 2 POSTES DE LIVRAISON ELECTRIQUE EOLIENNE N°2 LD : LA BRUYERE 79600 IRAIS</p>	
<p>Rattachement altitude NGF 1969 E2 : X 462 998,68 - Y 6 645 744,83</p>	<p>Echelle : 1-1000 ème Fait à Loudéac le : 03.05.2019</p>





**YD 3**  
TERRAIN AGRICOLE

**LA BRUYERE**

**YD 7**  
TERRAIN AGRICOLE

**YD 5**  
TERRAIN AGRICOLE

**YD 6**  
TERRAIN AGRICOLE

**YD 4**

ACCES  
DES CONVOIS

AIRE  
MONTAGE  
PALES

P 106.87

P 106.82

P 107.13

P 107.13

P 107.13

P 107.13

PENTE 2%

AIRE DE  
STOCKAGE  
DES PALES  
56x15m

AIRE DE  
MONTAGE

35.00

9.09

25.91

P 108.05

P 108.05

P 108.05

P 108.05

P 108.05

PLATE FORME  
FONDATION  
108.05

AV 108.25

Ø3.90

Ø6.00

Ø12.00

Ø24.00


Ø112.00

EOLIE N°2

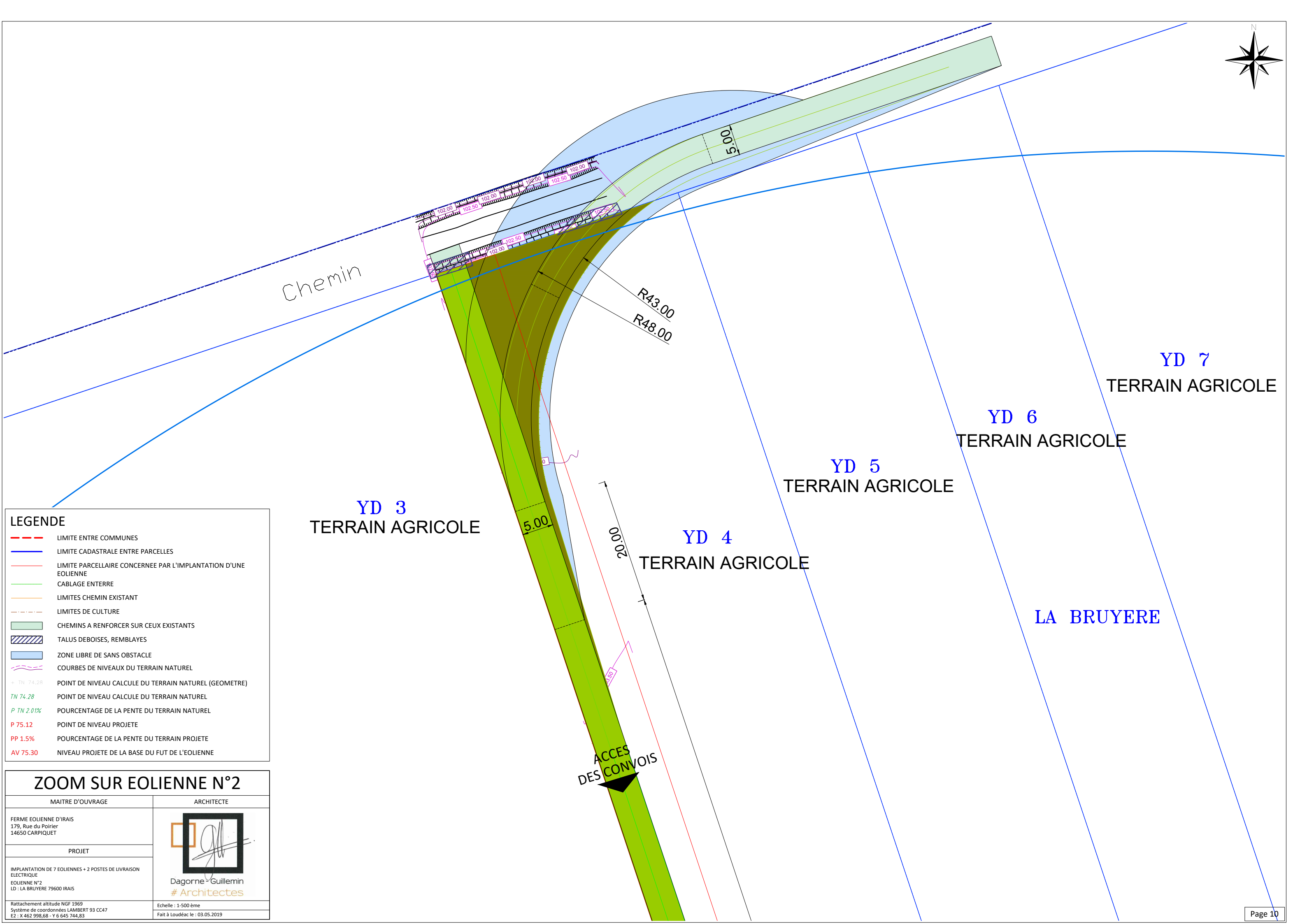

**LEGENDE**

- LIMITE ENTRE COMMUNES
- LIMITE CADASTRALE ENTRE PARCELLES
- LIMITE PARCELLAIRE CONCERNEE PAR L'IMPLANTATION D'UNE EOLIE NNE
- CABLAGE ENTERRE
- LIMITES CHEMIN EXISTANT
- LIMITES DE CULTURE
- CHEMINS A RENFORCER SUR CEUX EXISTANTS
- CHEMINS A CREER
- PLATE-FORME - AIRE DE MONTAGE
- PLATE-FORME DE FONDATION
- ZONE LIBRE DE SANS OBSTACLE
- COURBES DE NIVEAUX DU TERRAIN NATUREL
- + TN 74.28 POINT DE NIVEAU CALCULE DU TERRAIN NATUREL (GEOMETRE)
- TN 74.28 POINT DE NIVEAU CALCULE DU TERRAIN NATUREL
- P TN 2.01% POURCENTAGE DE LA PENTE DU TERRAIN NATUREL
- P 75.12 POINT DE NIVEAU PROJETE
- PP 1.5% POURCENTAGE DE LA PENTE DU TERRAIN PROJETE
- AV 75.30 NIVEAU PROJETE DE LA BASE DU FUT DE L'EOLIE NNE

**ZOOM SUR EOLIE NNE N°2**

<p>MAITRE D'OUVRAGE</p> <p>FERME EOLIE NNE D'IRAIS 179, Rue du Poirier 14650 CARPIQUET</p>	<p>ARCHITECTE</p> <div style="text-align: center;">   <b>Dagorne - Guillemain</b>              # Architectes         </div>
<p>PROJET</p> <p>IMPLANTATION DE 7 EOLIE NNES + 2 POSTES DE LIVRAISON ELECTRIQUE EOLIE NNE N°2 LD : LA BRUYERE 79600 IRAIS</p>	
<p>Rattachement altitude NGF 1969 Système de coordonnées LAMBERT 93 CC47 E2 : X 462 998,68 - Y 6 645 744,83</p>	<p>Echelle : 1-500 ème Fait à Loudéac le : 03.05.2019</p>





Chemin

YD 3  
TERRAIN AGRICOLE

YD 4  
TERRAIN AGRICOLE

YD 5  
TERRAIN AGRICOLE

YD 6  
TERRAIN AGRICOLE

YD 7  
TERRAIN AGRICOLE

LA BRUYERE

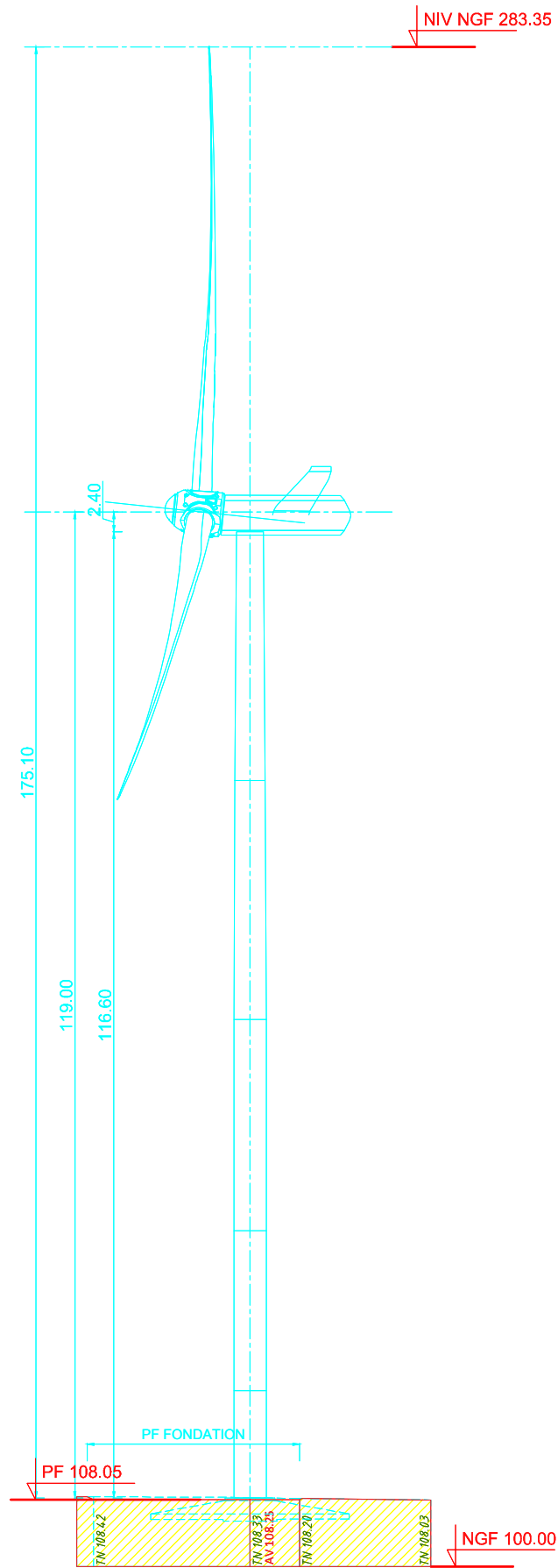
ACCES  
DES CONVOIS

**LEGENDE**

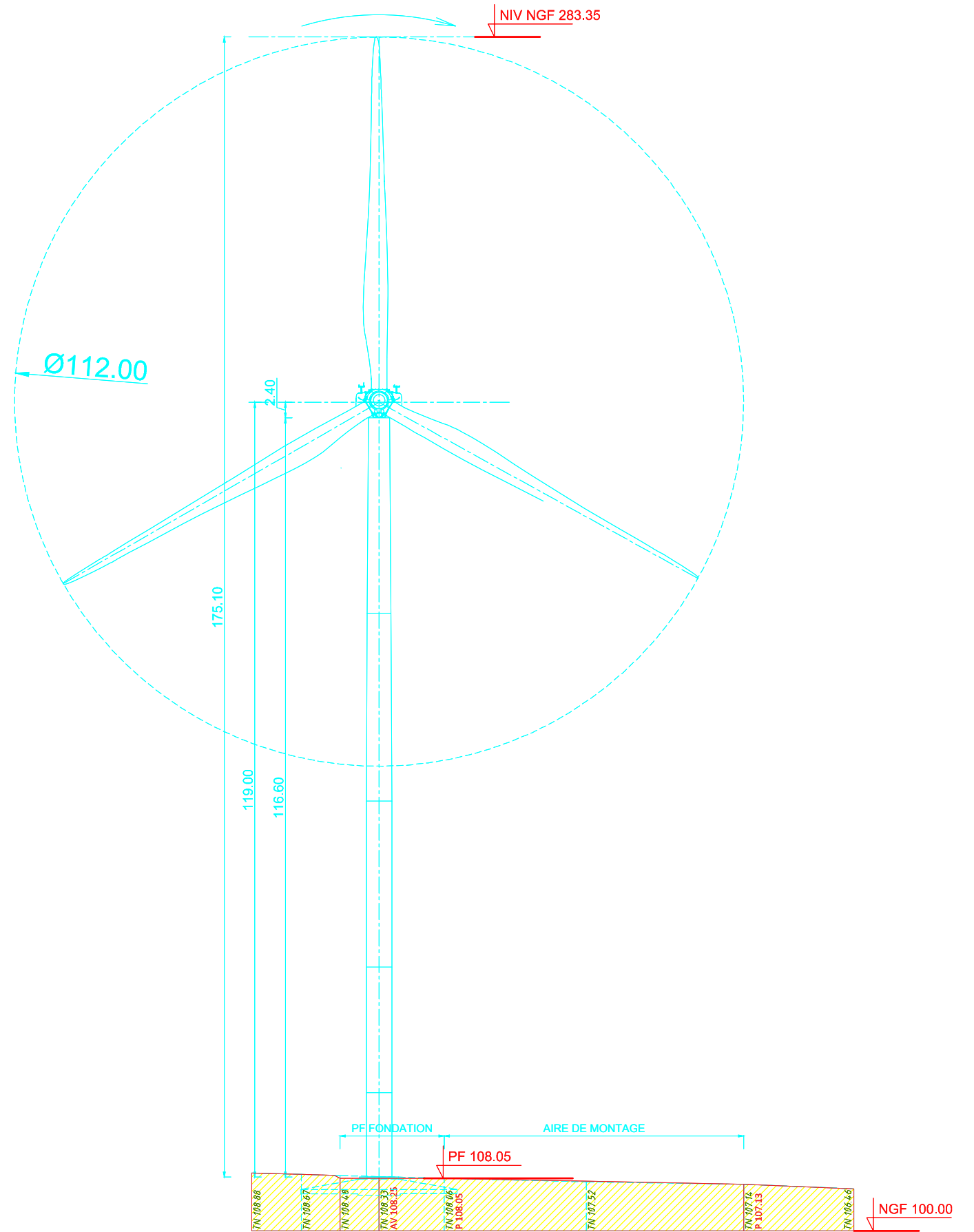
- LIMITE ENTRE COMMUNES
- LIMITE CADASTRALE ENTRE PARCELLES
- LIMITE PARCELLAIRE CONCERNEE PAR L'IMPLANTATION D'UNE EOLIENNE
- CABLAGE ENTERRE
- LIMITES CHEMIN EXISTANT
- LIMITES DE CULTURE
- CHEMINS A RENFORCER SUR CEUX EXISTANTS
- TALUS DEBOISES, REMBLAYES
- ZONE LIBRE DE SANS OBSTACLE
- COURBES DE NIVEAUX DU TERRAIN NATUREL
- + TN 74.28 POINT DE NIVEAU CALCULE DU TERRAIN NATUREL (GEOMETRE)
- TN 74.28 POINT DE NIVEAU CALCULE DU TERRAIN NATUREL
- P TN 2.01% POURCENTAGE DE LA PENTE DU TERRAIN NATUREL
- P 75.12 POINT DE NIVEAU PROJETE
- PP 1.5% POURCENTAGE DE LA PENTE DU TERRAIN PROJETE
- AV 75.30 NIVEAU PROJETE DE LA BASE DU FUT DE L'EOLIENNE

ZOOM SUR EOLIENNE N°2	
MAITRE D'OUVRAGE FERME EOLIENNE D'IRAIS 179, Rue du Poirier 14650 CARPIQUET	ARCHITECTE  Dagorne-Guillemain #Architectes
PROJET IMPLANTATION DE 7 EOLIENNES + 2 POSTES DE LIVRAISON ELECTRIQUE EOLIENNE N°2 LD : LA BRUYERE 79600 IRAIS	
Rattachement altitude NGF 1969 Système de coordonnées LAMBERT 93 CC47 E2 : X 462 998,68 - Y 6 645 744,83	Echelle : 1-500 ème Fait à Loudéac le : 03.05.2019





COUPE BB



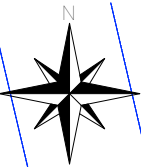
COUPE AA

LEGENDE

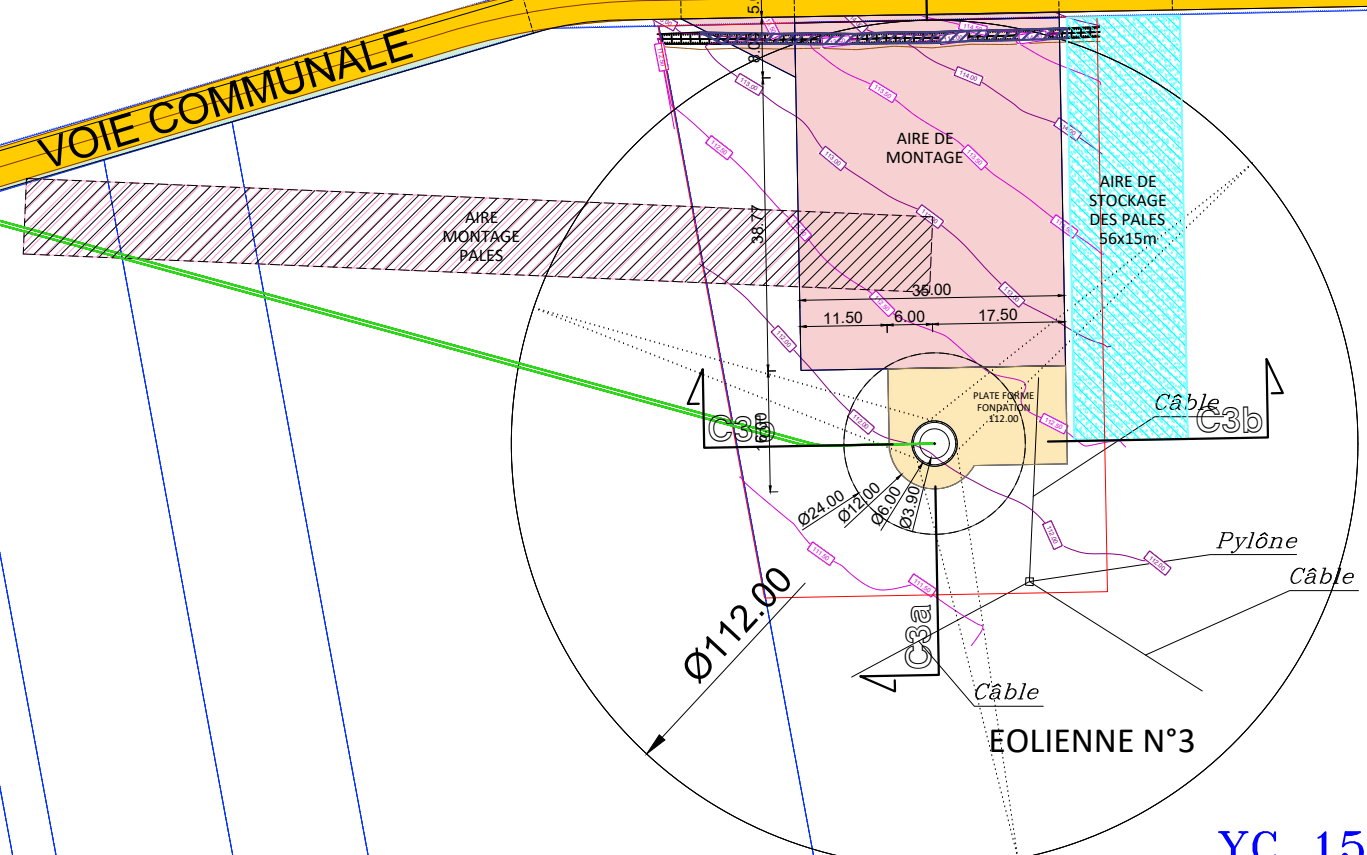
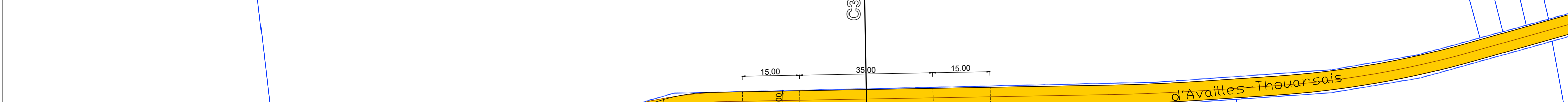
- TN 74.28 POINT DE NIVEAU CALCULE DU TERRAIN NATUREL
- P 75.12 POINT DE NIVEAU PROJETE
- AV 75.30 NIVEAU PROJETE DE LA BASE DU FUT DE L'EOLIENNE

COUPES SUR EOLIENNE N°2

<p>MAITRE D'OUVRAGE</p> <p>FERME EOLIENNE D'IRAIS 179, Rue du Polifrier 14650 CARPIQUET</p> <p>PROJET</p> <p>IMPLANTATION DE 7 EOLIENNES + 2 POSTES DE LIVRAISON ELECTRIQUE EOLIENNE N°2 LD : LA BRUYERE 79600 IRAIS</p> <p>Rattachement altitude NGF 1969 Système de coordonnées LAMBERT 93 CC47 E2 : X 462 998,68 - Y 6 645 744,83</p>	<p>ARCHITECTE</p> <div style="text-align: center;">  <p>Dagorne-Guillemain #Architectes</p> </div> <p>Echelle : 1-800 ème</p> <p>Fait à Loudéac le : 03.05.2019</p>
--	--



YD 57  
TERRAIN AGRICOLE BUISSON D'AMOUR



YC 16  
TERRAIN AGRICOLE


YC 15  
TERRAIN AGRICOLE

YC 14  
TERRAIN AGRICOLE

YC 13  
TERRAIN AGRICOLE

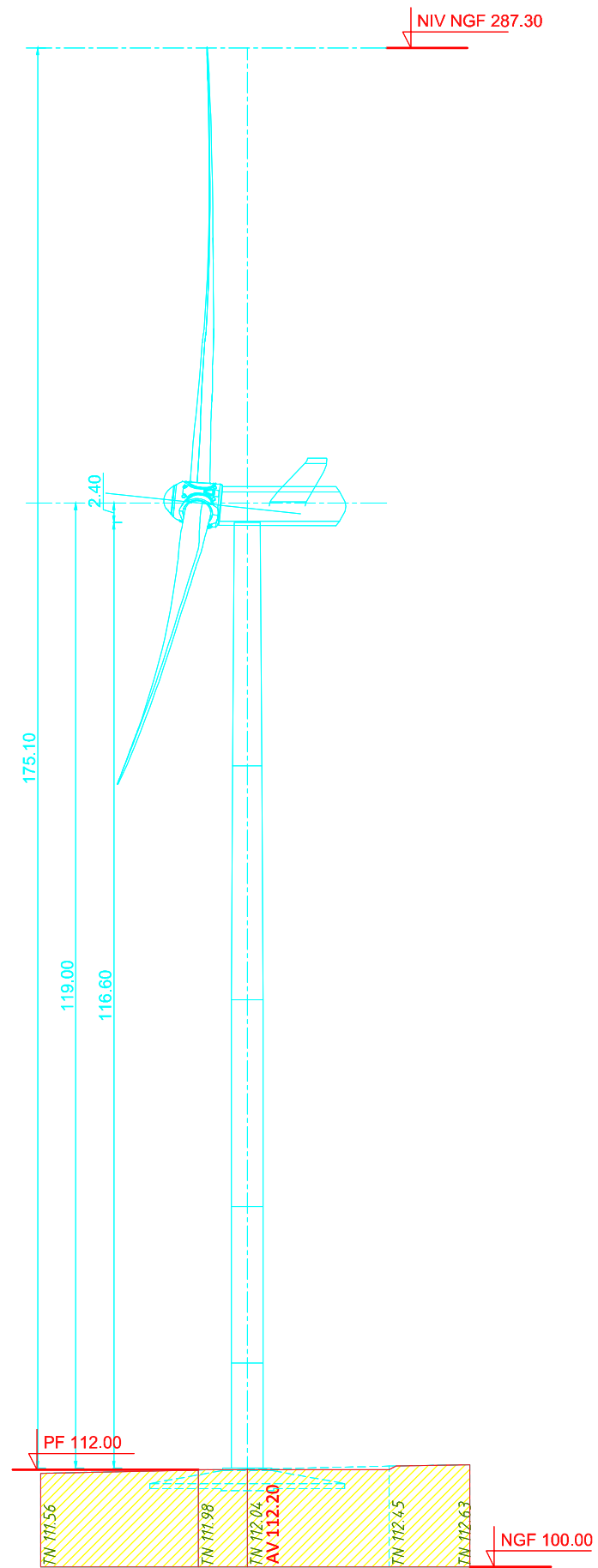
**LEGENDE**

- LIMITE ENTRE COMMUNES
- LIMITE CADASTRALE ENTRE PARCELLES
- LIMITE PARCELLAIRE CONCERNEE PAR L'IMPLANTATION D'UNE EOLIENNE
- CABLAGE ENTERRE
- LIMITES CHEMIN EXISTANT
- LIMITES DE CULTURE
- CHEMINS A RENFORCER SUR CEUX EXISTANTS
- CHEMINS A CREER
- PLATE-FORME - AIRE DE MONTAGE
- PLATE-FORME DE FONDATION
- ZONE LIBRE DE SANS OBSTACLE
- TALUS DEBOISES, REMBLAYES
- COURBES DE NIVEAUX DU TERRAIN NATUREL
- + TN 74.28 POINT DE NIVEAU CALCULE DU TERRAIN NATUREL (GEOMETRE)

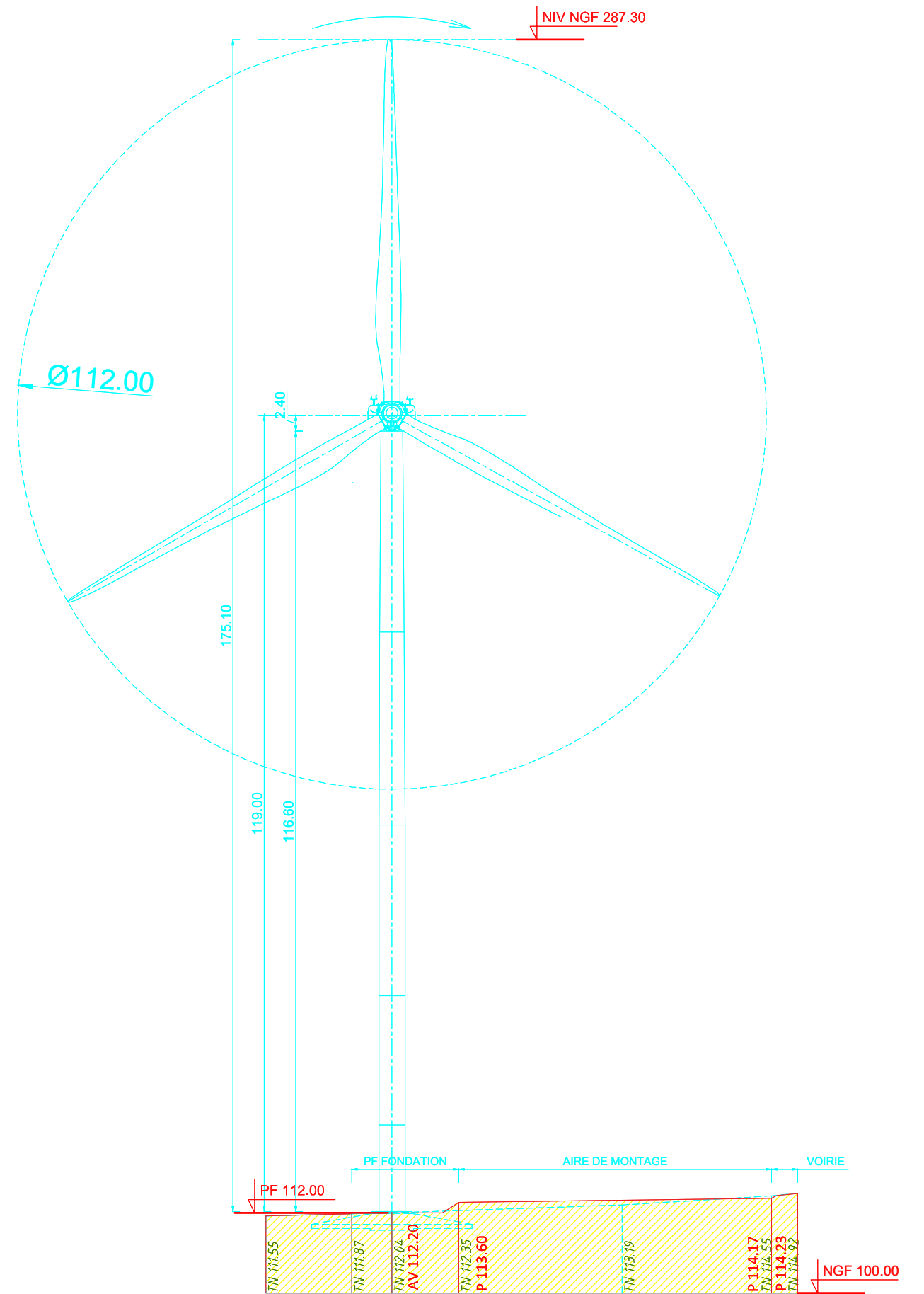
EOLIE N°3	
<p>MAITRE D'OUVRAGE</p> <p>FERME EOLIENNE D'IRAIS 179, Rue du Poirier 14650 CARPIQUET</p>	<p>ARCHITECTE</p> <div style="text-align: center;">  <p>Dagorne-Guillemain #Architectes</p> </div>
<p>PROJET</p>	
<p>IMPLANTATION DE 7 EOLIENNES + 2 POSTES DE LIVRAISON ELECTRIQUE EOLIE N°3 LD : BUISSON D'AMOUR 79600 IRAIS</p>	
<p>Rattachement altitude NGF 1969 Système de coordonnées LAMBERT 93 CC47 E3 : X 462 993,90 - Y 6 645 254,95</p>	<p>Echelle : 1-1000 ème Fait à Loudéac le : 03.05.2019</p>







COUPE BB



COUPE AA

LEGENDE

- TN 74.28 POINT DE NIVEAU CALCULE DU TERRAIN NATUREL
- P 75.12 POINT DE NIVEAU PROJETE
- AV 75.30 NIVEAU PROJETE DE LA BASE DU FUT DE L'EOLIENNE

COUPES SUR EOLIENNE N°3

MAITRE D'OUVRAGE FERME EOLIENNE D'IRAIS 179, Rue du Polirier 14650 CARRIQUET	ARCHITECTE Dagorne-Guillemain #Architectes
PROJET IMPLANTATION DE 7 EOLIENNES + 2 POSTES DE LIVRAISON ELECTRIQUE EOLIENNE N°3 LD : BUISSON D'AMOUR 79600 IRAIS	Echelle : 1-800 ème Fait à Loudéac le : 03.05.2019
Rattachement altitude NGF 1969 Système de coordonnées LAMBERT 93 CC47 E3 : X 462 993,90 - Y 6 645 254,95	





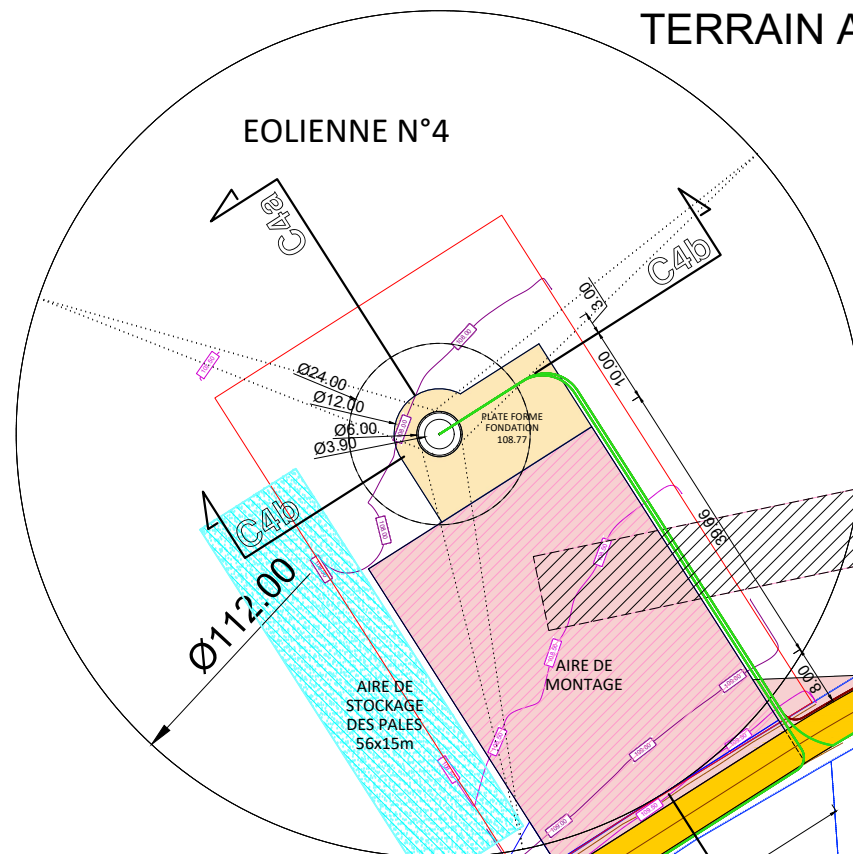
# VALLEE BOURDET

YC 16  
TERRAIN AGRICOLE

YC 10  
TERRAIN AGRICOLE

YC 37  
TERRAIN AGRICOLE

YC 42  
TERRAIN AGRICOLE



ACCES  
DES COMMUNES


VOIE COMMUNALE


dite

not

**LEGENDE**

- LIMITE ENTRE COMMUNES
- LIMITE CADASTRALE ENTRE PARCELLES
- LIMITE PARCELLAIRE CONCERNEE PAR L'IMPLANTATION D'UNE EOLIENNE
- CABLAGE ENTERRE
- LIMITES CHEMIN EXISTANT
- LIMITES DE CULTURE
- CHEMINS A RENFORCER SUR CEUX EXISTANTS
- CHEMINS A CREER
- PLATE-FORME - AIRE DE MONTAGE
- PLATE-FORME DE FONDATION
- ZONE LIBRE DE SANS OBSTACLE
- COURBES DE NIVEAUX DU TERRAIN NATUREL
- + TN 74.28 POINT DE NIVEAU CALCULE DU TERRAIN NATUREL (GEOMETRE)

EOLIENNE N°4	
<p>MAITRE D'OUVRAGE</p> <p>FERME EOLIENNE D'IRAIS 179, Rue du Poirier 14650 CARPIQUET</p>	<p>ARCHITECTE</p> <div style="text-align: center;">  <p>Dagorne-Guillemain # Architectes</p> </div>
<p>PROJET</p> <p>IMPLANTATION DE 7 EOLIENNES + 2 POSTES DE LIVRAISON ELECTRIQUE EOLIENNE N°4 LD : VALLEE BOURDET 79600 IRAIS</p>	
<p>Rattachement altitude NGF 1969 Système de coordonnées LAMBERT 93 CC47 E4 : X 463 017,29 - Y 6 644 853,14</p>	<p>Echelle : 1-1000 ème Fait à Loudéac le : 03.05.2019</p>



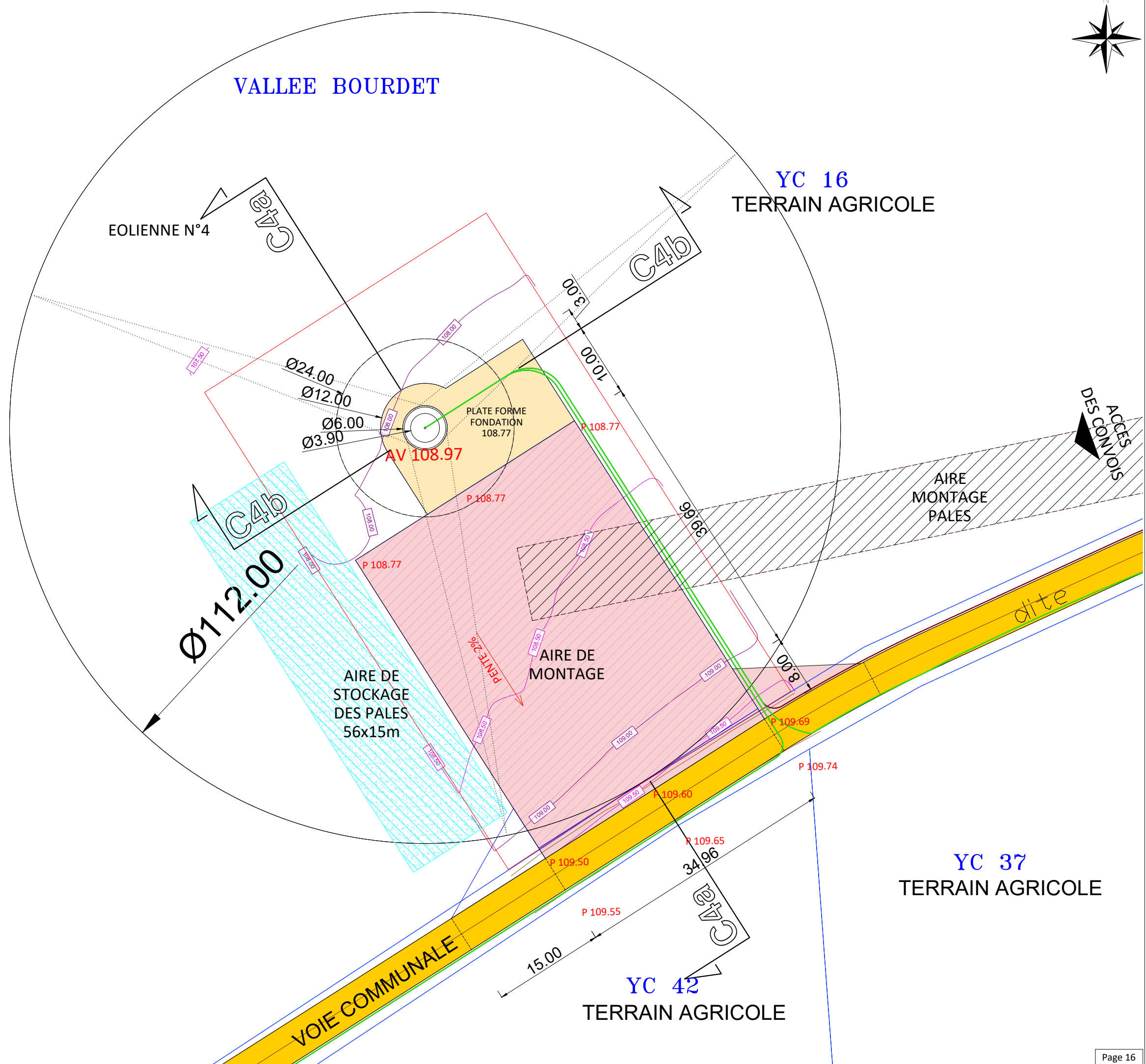
# VALLEE BOURDET

YC 10  
TERRAIN AGRICOLE

YC 16  
TERRAIN AGRICOLE

YC 37  
TERRAIN AGRICOLE

YC 42  
TERRAIN AGRICOLE



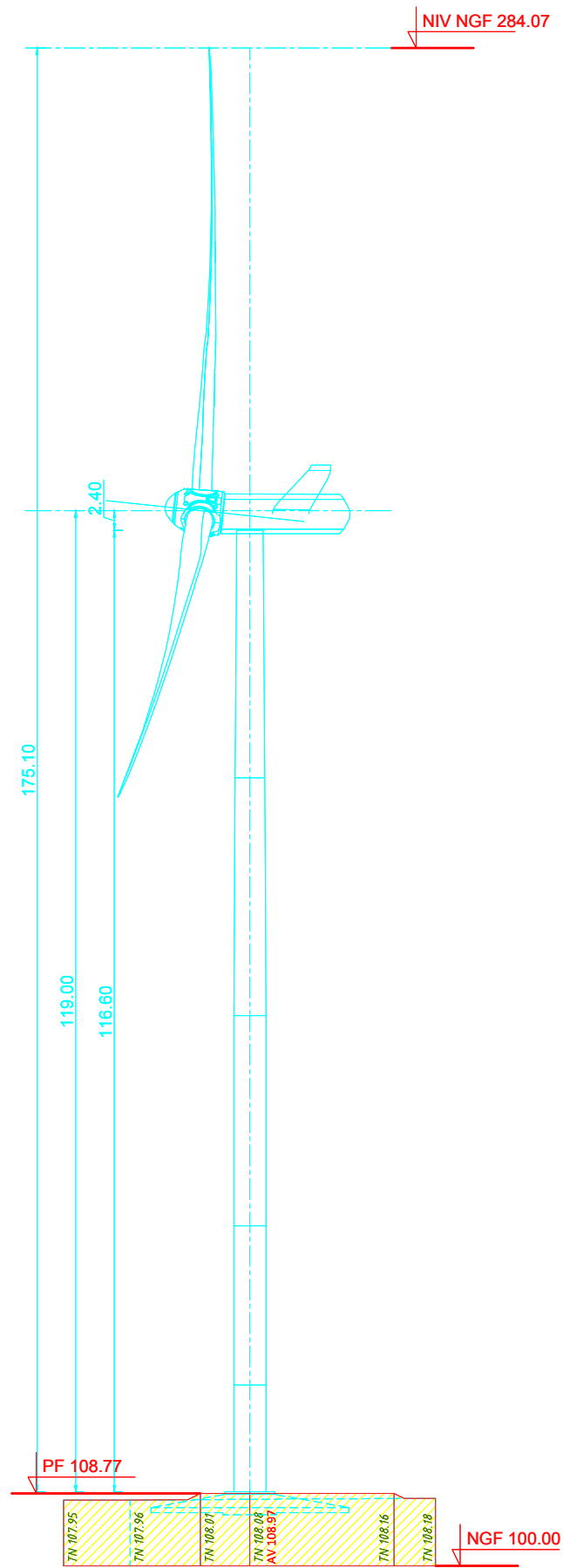
**LEGENDE**

- LIMITE ENTRE COMMUNES
- LIMITE CADASTRALE ENTRE PARCELLES
- LIMITE PARCELLAIRE CONCERNEE PAR L'IMPLANTATION D'UNE EOLIENNE
- CABLAGE ENTERRE
- LIMITES CHEMIN EXISTANT
- LIMITES DE CULTURE
- CHEMINS A RENFORCER SUR CEUX EXISTANTS
- CHEMINS A CREER
- PLATE-FORME - AIRE DE MONTAGE
- PLATE-FORME DE FONDATION
- ZONE LIBRE DE SANS OBSTACLE
- COURBES DE NIVEAUX DU TERRAIN NATUREL
- + TN 74.28 POINT DE NIVEAU CALCULE DU TERRAIN NATUREL (GEOMETRE)
- TN 74.28 POINT DE NIVEAU CALCULE DU TERRAIN NATUREL
- P TN 2.01% POURCENTAGE DE LA PENTE DU TERRAIN NATUREL
- P 75.12 POINT DE NIVEAU PROJETE
- PP 1.5% POURCENTAGE DE LA PENTE DU TERRAIN PROJETE
- AV 75.30 NIVEAU PROJETE DE LA BASE DU FUT DE L'EOLIENNE

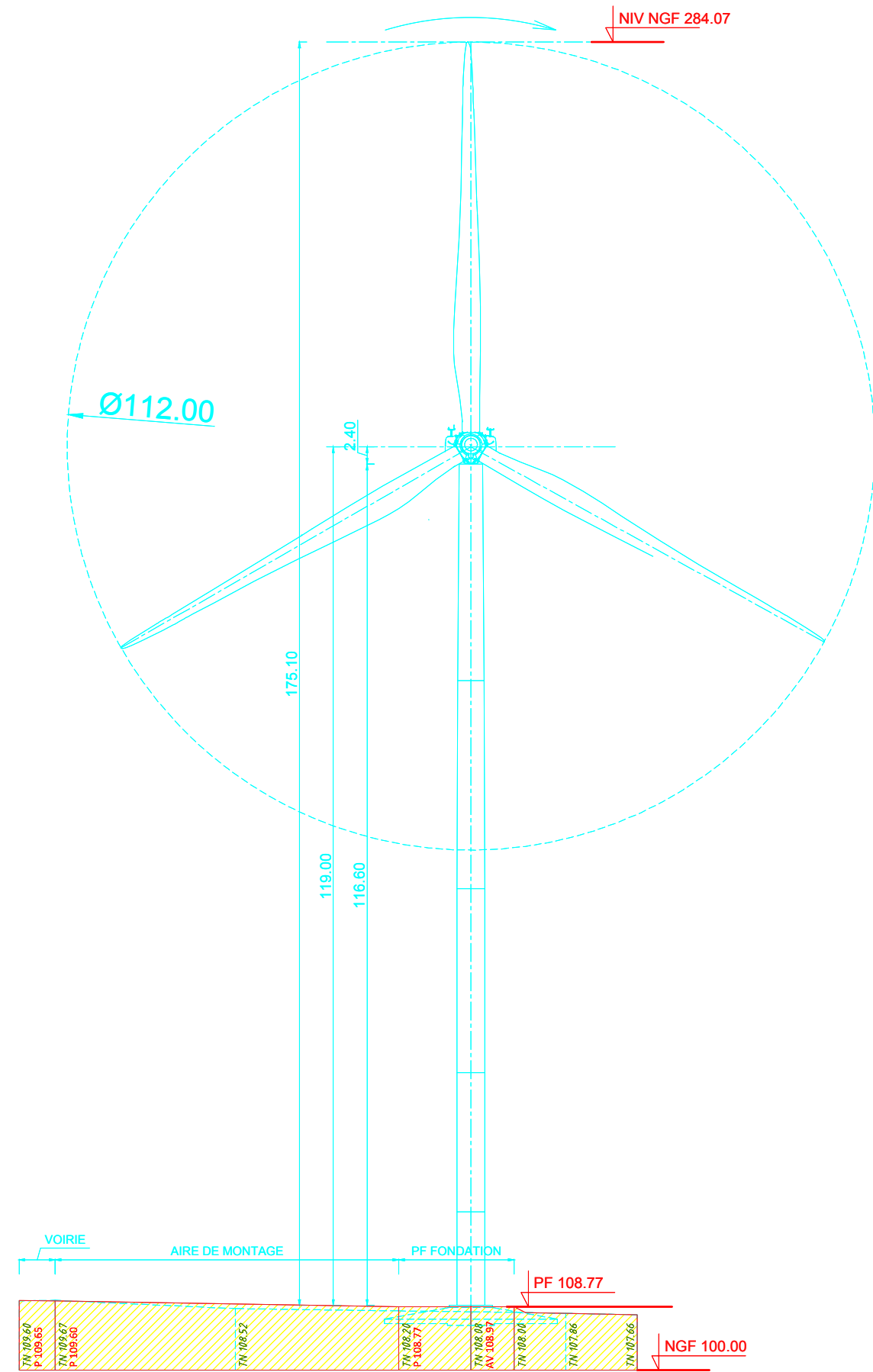
**ZOOM SUR EOLIENNE N°4**

MAITRE D'OUVRAGE FERME EOLIENNE D'IRAIS 179, Rue du Poirier 14650 CARPIQUET	ARCHITECTE Dagorne - Guillemain # Architectes
PROJET IMPLANTATION DE 7 EOLIENNES + 2 POSTES DE LIVRAISON ELECTRIQUE EOLIENNE N°4 LD : VALLEE BOURDET 79600 IRAIS	
Rattachement altitude NGF 1969 Systeme de coordonnees LAMBERT 93 CC47 E4 : X 463 017,29 - Y 6 644 853,14	Echelle : 1-500 ème Fait à Loudéac le : 03.05.2019





COUPE BB




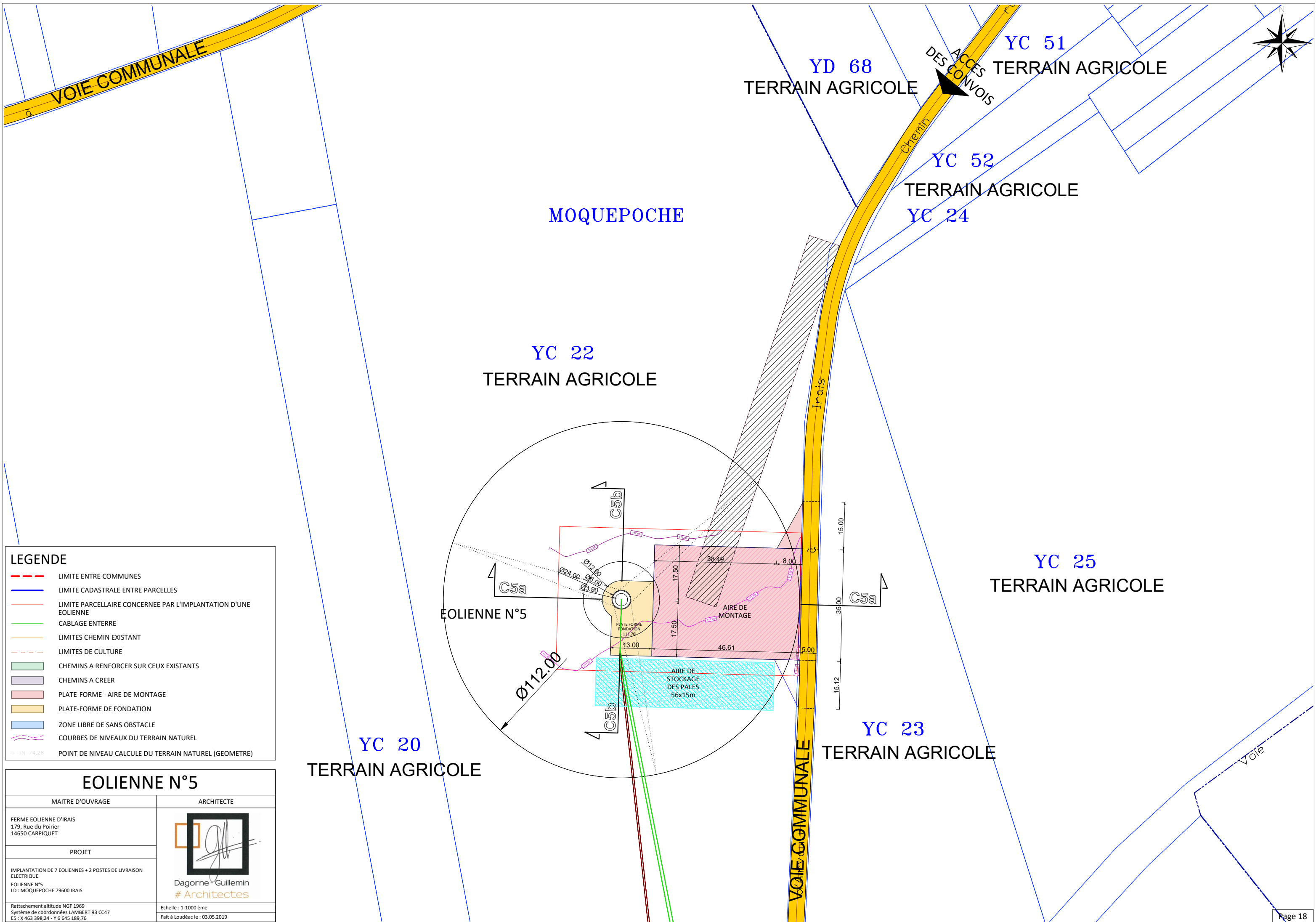

COUPE AA

LEGENDE

- TN 74.28 POINT DE NIVEAU CALCULE DU TERRAIN NATUREL
- P 75.12 POINT DE NIVEAU PROJETE
- AV 75.30 NIVEAU PROJETE DE LA BASE DU FUT DE L'EOLIENNE


COUPES SUR EOLIENNE N°4

<p>MAITRE D'OUVRAGE</p> <p>FERME EOLIENNE D'IRAIS 179, Rue du Polrier 14650 CARRIQUET</p>	<p>ARCHITECTE</p>  <p>Dagorne-Guillemain #Architectes</p>
<p>PROJET</p> <p>IMPLANTATION DE 7 EOLIENNES + 2 POSTES DE LIVRAISON ELECTRIQUE EOLIENNE N°4 LD : VALLEE BOURDET 79600 IRAIS</p>	<p>Echelle : 1-800 ème</p> <p>Fait à Loudéac le : 03.05.2019</p>
<p>Rattachement altitude NGF 1969 Système de coordonnées LAMBERT 93 CC47 E4 : X 463 017,29 - Y 6 644 853,14</p>	




**LEGENDE**

- LIMITE ENTRE COMMUNES
- LIMITE CADASTRALE ENTRE PARCELLES
- LIMITE PARCELLAIRE CONCERNEE PAR L'IMPLANTATION D'UNE EOLIENNE
- CABLAGE ENTERRE
- LIMITES CHEMIN EXISTANT
- LIMITES DE CULTURE
- CHEMINS A RENFORCER SUR CEUX EXISTANTS
- CHEMINS A CREER
- PLATE-FORME - AIRE DE MONTAGE
- PLATE-FORME DE FONDATION
- ZONE LIBRE DE SANS OBSTACLE
- COURBES DE NIVEAUX DU TERRAIN NATUREL
- + TN 74.28 POINT DE NIVEAU CALCULE DU TERRAIN NATUREL (GEOMETRE)

EOLienne N°5	
<p>MAITRE D'OUVRAGE</p> <p>FERME EOLIENNE D'IRAIS 179, Rue du Poirier 14650 CARPIQUET</p>	<p>ARCHITECTE</p> <div style="text-align: center;">  <p>Dagorne-Guillemain # Architectes</p> </div>
<p>PROJET</p> <p>IMPLANTATION DE 7 EOLIENNES + 2 POSTES DE LIVRAISON ELECTRIQUE EOLienne N°5 LD : MOQUEPOCHE 79600 IRAIS</p>	
<p>Rattachement altitude NGF 1969 Système de coordonnées LAMBERT 93 CC47 E5 : X 463 398,24 - Y 6 645 189,76</p>	
<p>Echelle : 1-1000 ème Fait à Loudéac le : 03.05.2019</p>	





YC 20  
TERRAIN AGRICOLE

YC 25  
TERRAIN AGRICOLE

MOQUEPOCHE

TERRAIN AGRICOLE  
YC 22

EOLIENNE N°5

ACCES  
DES CONVOIS

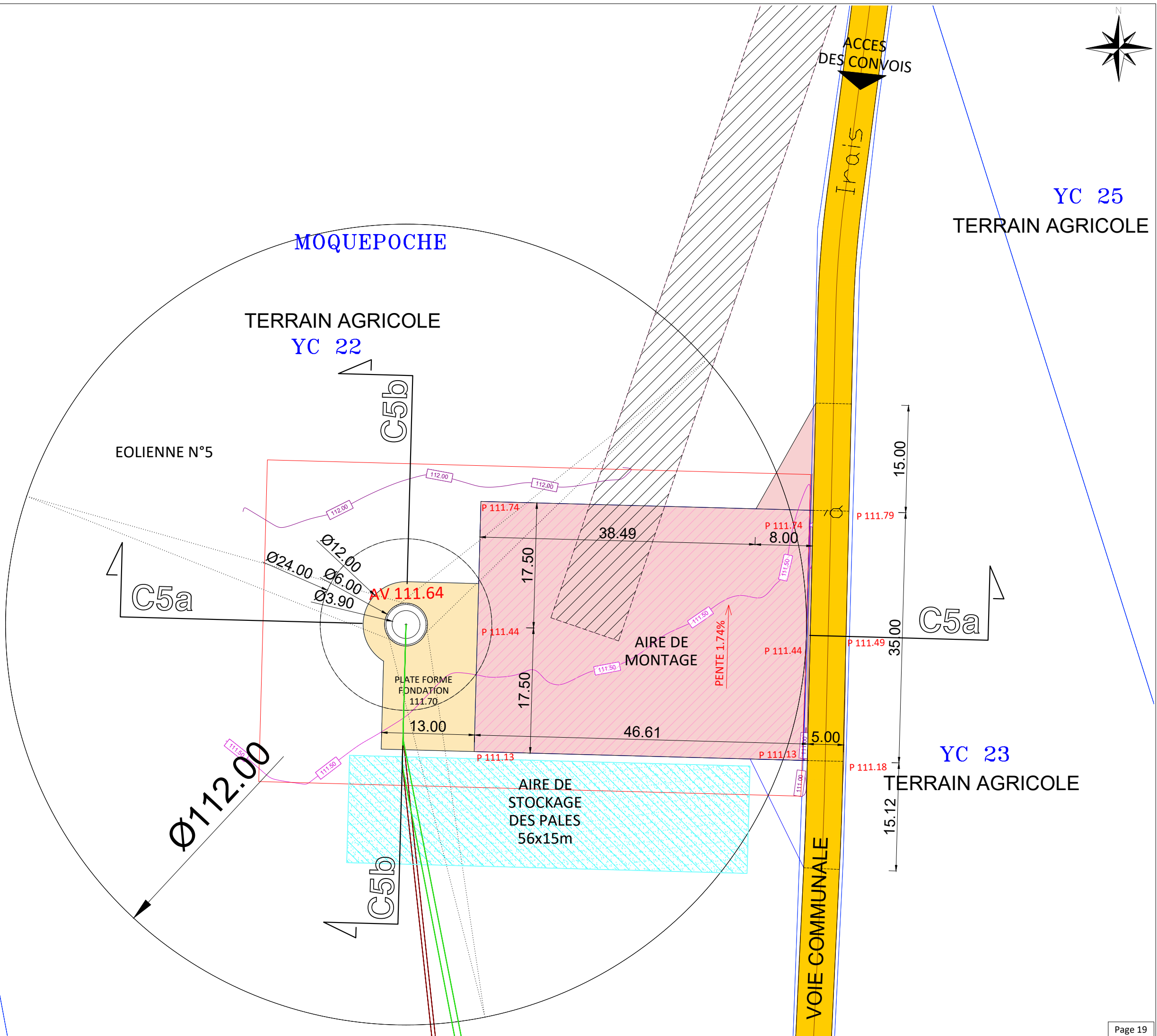
Irais

VOIE COMMUNALE


YC 23  
TERRAIN AGRICOLE

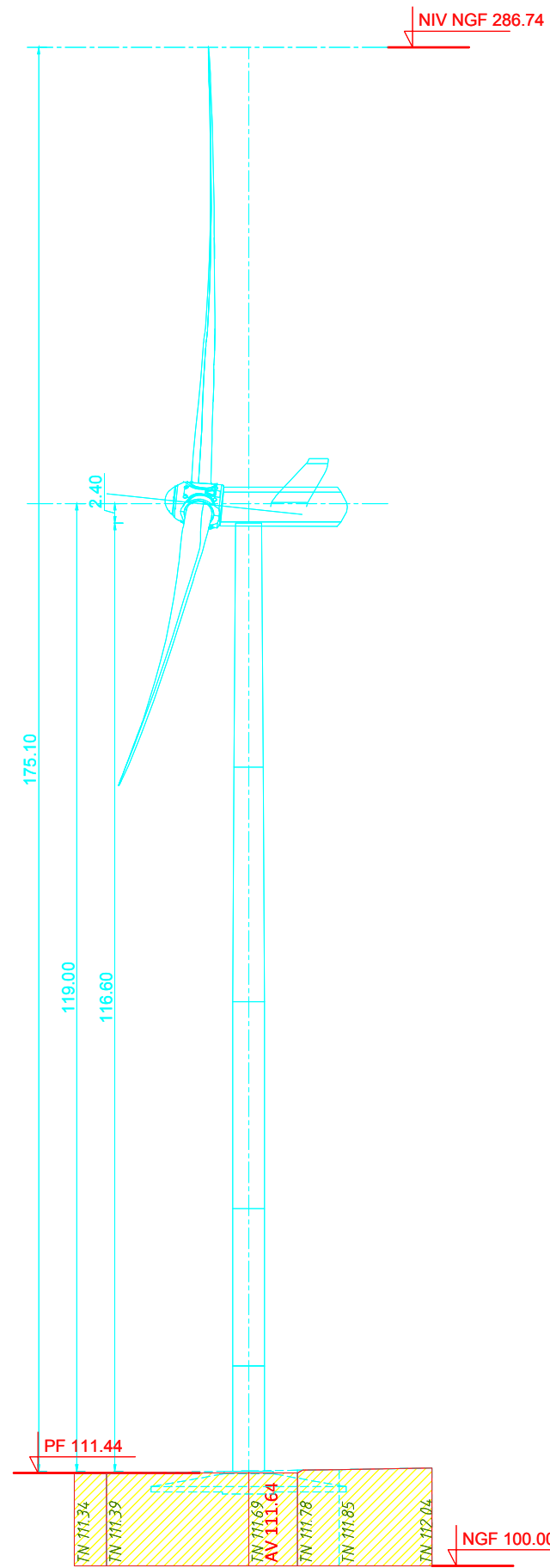
**LEGENDE**

- LIMITE ENTRE COMMUNES
- LIMITE CADASTRALE ENTRE PARCELLES
- LIMITE PARCELLAIRE CONCERNEE PAR L'IMPLANTATION D'UNE EOLIENNE
- CABLAGE ENTERRE
- LIMITES CHEMIN EXISTANT
- LIMITES DE CULTURE
- CHEMINS A RENFORCER SUR CEUX EXISTANTS
- CHEMINS A CREER
- PLATE-FORME - AIRE DE MONTAGE
- PLATE-FORME DE FONDATION
- ZONE LIBRE DE SANS OBSTACLE
- COURBES DE NIVEAUX DU TERRAIN NATUREL
- + TN 74.28 POINT DE NIVEAU CALCULE DU TERRAIN NATUREL (GEOMETRE)
- TN 74.28 POINT DE NIVEAU CALCULE DU TERRAIN NATUREL
- P TN 2.01% POURCENTAGE DE LA PENTE DU TERRAIN NATUREL
- P 75.12 POINT DE NIVEAU PROJETE
- PP 1.5% POURCENTAGE DE LA PENTE DU TERRAIN PROJETE
- AV 75.30 NIVEAU PROJETE DE LA BASE DU FUT DE L'EOLIENNE

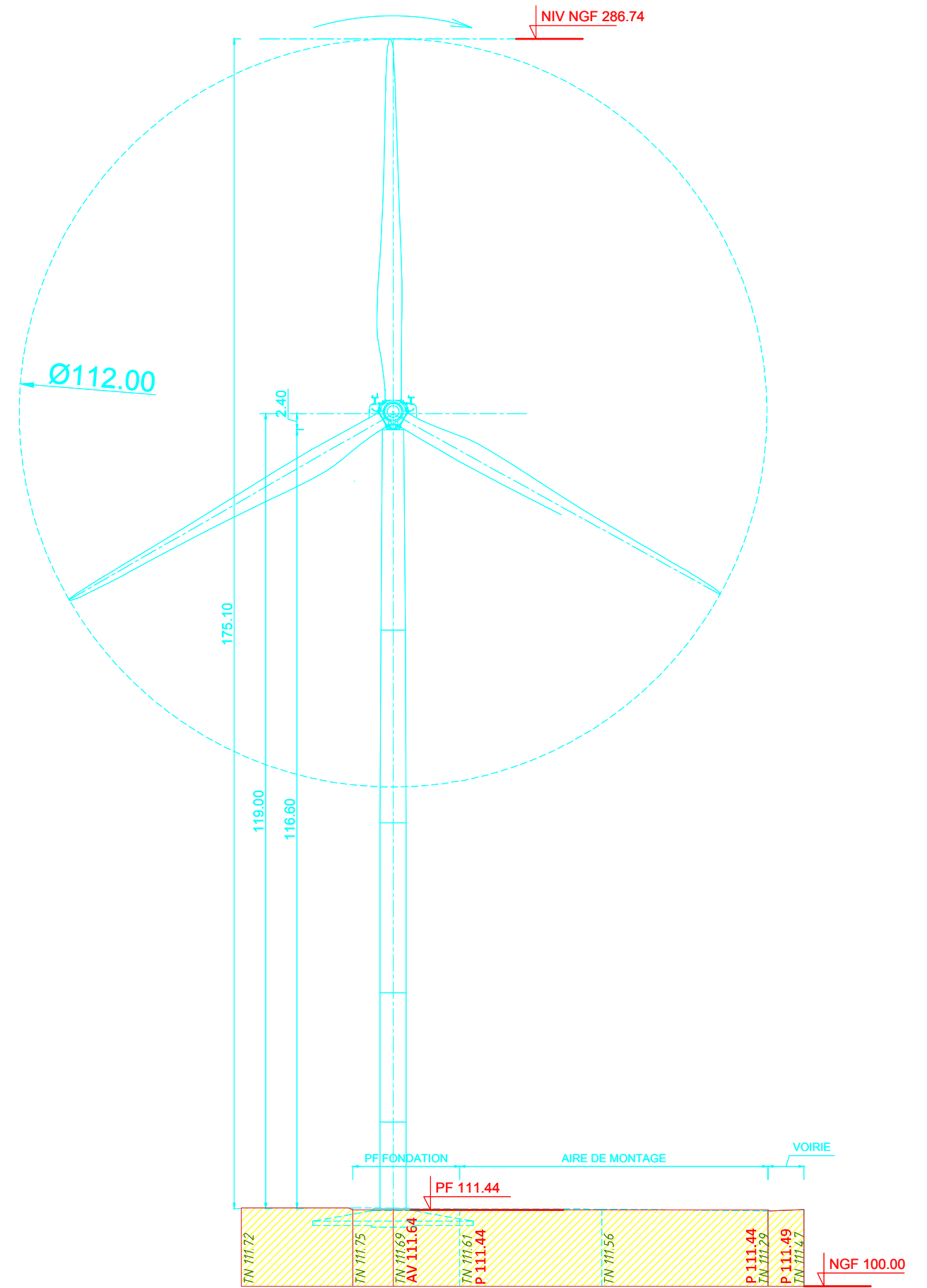


**ZOOM SUR EOLIENNE N°5**

<p>MAITRE D'OUVRAGE</p> <p>FERME EOLIENNE D'IRAIS 179, Rue du Poirier 14650 CARPIQUET</p>	<p>ARCHITECTE</p> <div style="text-align: center;">  <p>Dagorne - Guillemain # Architectes</p> </div>
<p>PROJET</p> <p>IMPLANTATION DE 7 EOLIENNES + 2 POSTES DE LIVRAISON ELECTRIQUE EOLIENNE N°5 LD : MOQUEPOCHE 79600 IRAIS</p>	
<p>Rattachement altitude NGF 1969 Système de coordonnées LAMBERT 93 CC47 E5 : X 463 398,24 - Y 6 645 189,76</p>	
<p>Echelle : 1-500 ème Fait à Loudéac le : 03.05.2019</p>	



COUPE BB



COUPE AA

LEGENDE

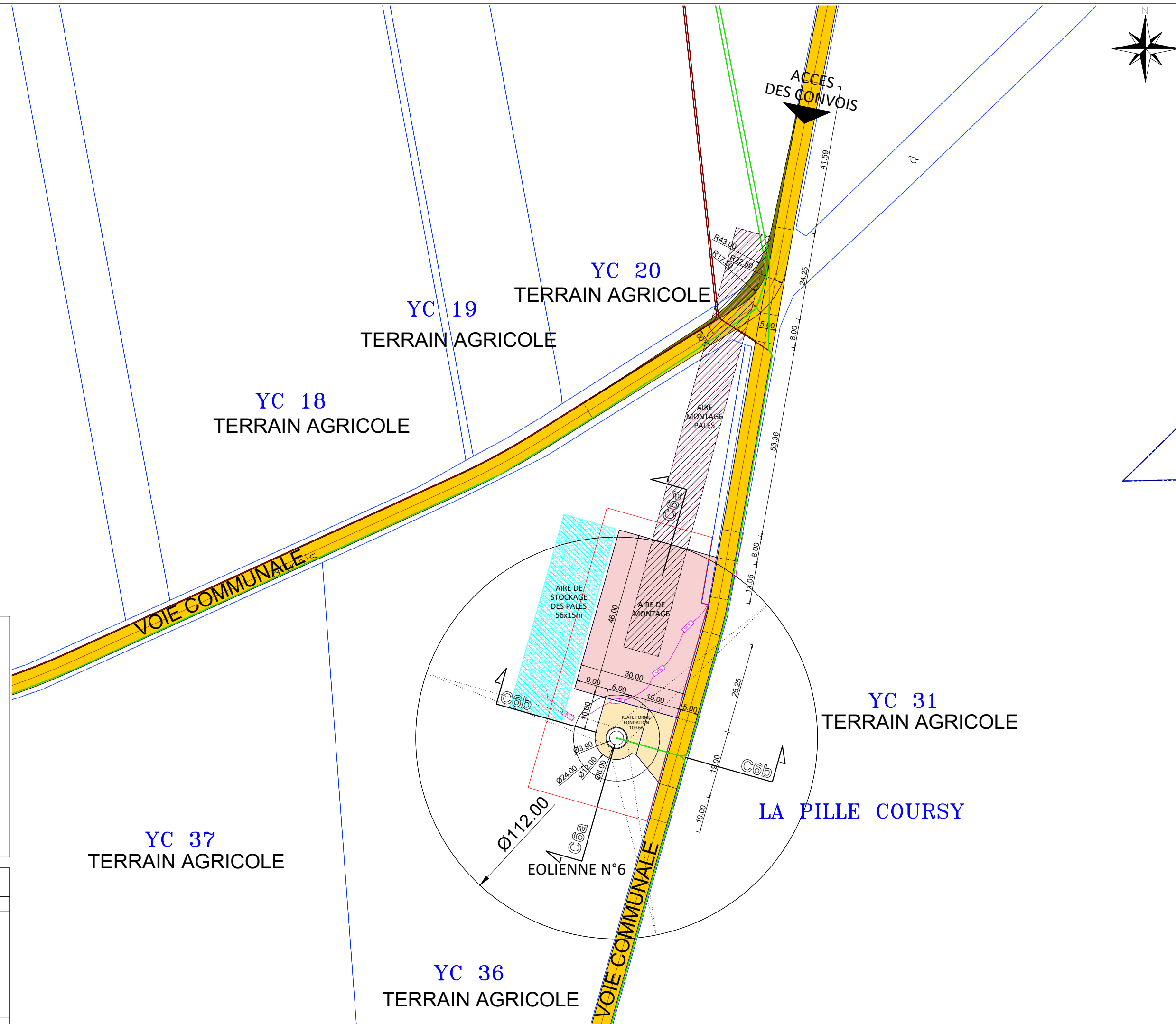
- TN 74.28 POINT DE NIVEAU CALCULE DU TERRAIN NATUREL
- P 75.12 POINT DE NIVEAU PROJETE
- AV 75.30 NIVEAU PROJETE DE LA BASE DU FUT DE L'EOLIENNE

COUPES SUR EOLIENNE N°5

MAITRE D'OUVRAGE FERME EOLIENNE D'IRAIS 179, Rue du Polirier 14650 CARRIQUET	ARCHITECTE Dagorne-Guillemain #Architectes
PROJET IMPLANTATION DE 7 EOLIENNES + 2 POSTES DE LIVRAISON ELECTRIQUE EOLIENNE N°5 LD : MOQUEPOCHE 79600 IRAIS	
Rattachement altitude NGF 1969 Système de coordonnées LAMBERT 93 CC47 E5 - X 463 398,24 - Y 6 645 189,76	

Echelle : 1-800 ème Fait à Loudéac le : 03.05.2019
---






**LEGENDE**

- LIMITE ENTRE COMMUNES
- LIMITE CADASTRALE ENTRE PARCELLES
- LIMITE PARCELLAIRE CONCERNEE PAR L'IMPLANTATION D'UNE EOLIENNE
- CABLAGE ENTERRE
- LIMITES CHEMIN EXISTANT
- LIMITES DE CULTURE
- CHEMINS A RENFORCER SUR CEUX EXISTANTS
- CHEMINS A CREER
- PLATE-FORME - AIRE DE MONTAGE
- PLATE-FORME DE FONDATION
- ZONE LIBRE DE SANS OBSTACLE
- COURBES DE NIVEAUX DU TERRAIN NATUREL
- + TN 74.28 POINT DE NIVEAU CALCULE DU TERRAIN NATUREL (GEOMETRE)

<b>EOLIENNE N°6</b>	
MAITRE D'OUVRAGE FERME EOLIENNE D'IRAIS 179, Rue du Poirier 14650 CARPIQUET	ARCHITECTE  Dagorne-Guillemain #Architectes
PROJET IMPLANTATION DE 7 EOLIENNES + 2 POSTES DE LIVRAISON ELECTRIQUE EOLIENNE N°6 LD : LA PILLE COURSY 79600 IRAIS	
Rattachement altitude NGF 1969 Système de coordonnées LAMBERT 93 CC47 E6 : X 463 390,73 - Y 6 644 859,29	Echelle : 1-1000 ème Fait à Loudéac le : 03.05.2019



YC 18  
TERRAIN AGRICOLE

YC 37  
TERRAIN AGRICOLE

YC 31  
TERRAIN AGRICOLE

LA PILLE COURSY

YC 36  
TERRAIN AGRICOLE

VOIE COMMUNALE

ACCES  
DES  
CONVOIS

AIRE DE  
STOCKAGE  
DES PALES  
56x15m

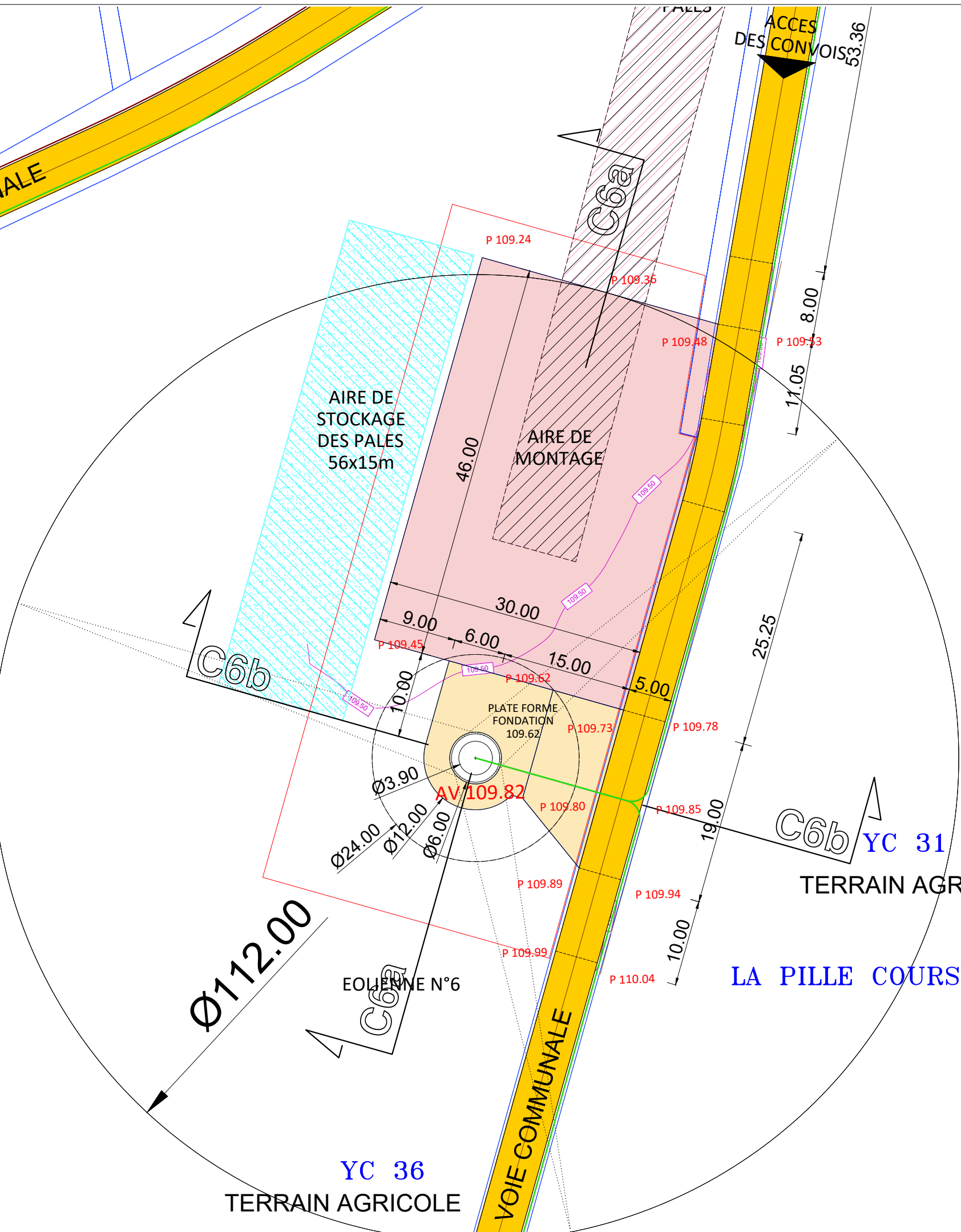
AIRE DE  
MONTAGE

PLATE FORME  
FONDATION  
109.62

AV 109.82

EOLIENNE N°6

VOIE COMMUNALE

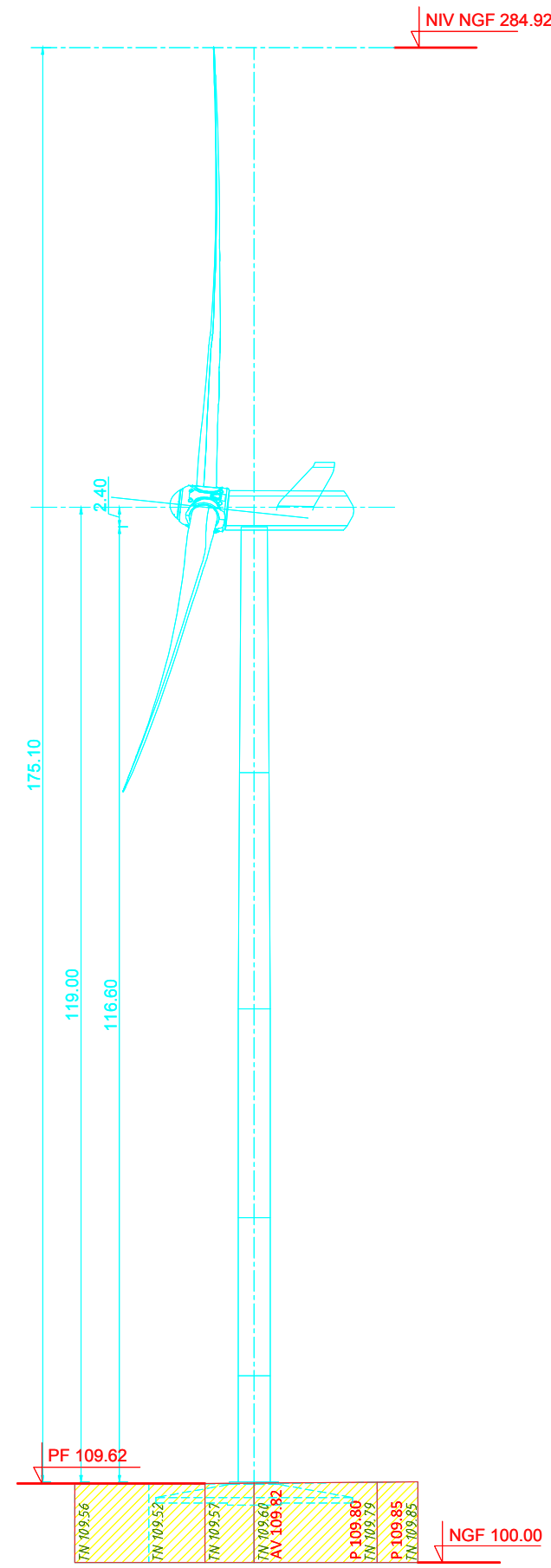


**LEGENDE**

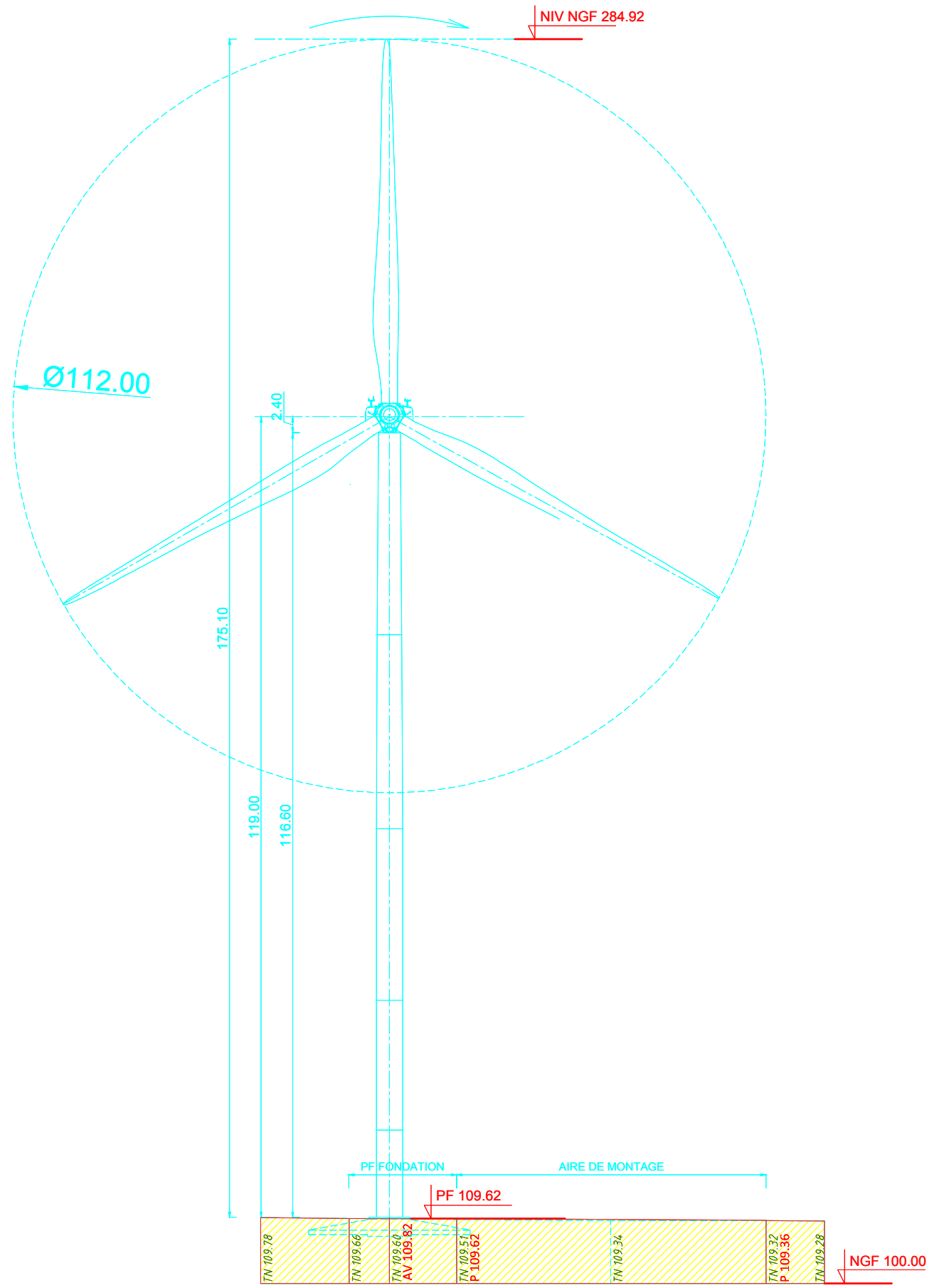
- LIMITE ENTRE COMMUNES
- LIMITE CADASTRALE ENTRE PARCELLES
- LIMITE PARCELLAIRE CONCERNEE PAR L'IMPLANTATION D'UNE EOLIENNE
- CABLAGE ENTERRE
- LIMITES CHEMIN EXISTANT
- LIMITES DE CULTURE
- CHEMINS A RENFORCER SUR CEUX EXISTANTS
- CHEMINS A CREER
- PLATE-FORME - AIRE DE MONTAGE
- PLATE-FORME DE FONDATION
- ZONE LIBRE DE SANS OBSTACLE
- COURBES DE NIVEAUX DU TERRAIN NATUREL
- + TN 74.28 POINT DE NIVEAU CALCULE DU TERRAIN NATUREL (GEOMETRE)
- TN 74.28 POINT DE NIVEAU CALCULE DU TERRAIN NATUREL
- P TN 2.01% POURCENTAGE DE LA PENTE DU TERRAIN NATUREL
- P 75.12 POINT DE NIVEAU PROJETE
- PP 1.5% POURCENTAGE DE LA PENTE DU TERRAIN PROJETE
- AV 75.30 NIVEAU PROJETE DE LA BASE DU FUT DE L'EOLIENNE

ZOOM SUR EOLIENNE N°6	
MAITRE D'OUVRAGE FERME EOLIENNE D'IRAIS 179, Rue du Poirier 14650 CARPIQUET	ARCHITECTE  Dagorne-Guillemin #Architectes
PROJET IMPLANTATION DE 7 EOLIENNES + 2 POSTES DE LIVRAISON ELECTRIQUE EOLIENNE N°6 LD : LA PILLE COURSY 79600 IRAIS	
Rattachement altitude NGF 1969 Système de coordonnées LAMBERT 93 CC47 E6 : X 463 390,73 - Y 6 644 859,29	
Echelle : 1-500 ème Fait à Loudéac le : 03.05.2019	





COUPE BB





COUPE AA

**LEGENDE**

TN 74.28	POINT DE NIVEAU CALCULE DU TERRAIN NATUREL
P 75.12	POINT DE NIVEAU PROJETE
AV 75.30	NIVEAU PROJETE DE LA BASE DU FUT DE L'EOLIENNE

**COUPES SUR EOLIENNE N°6**

MAITRE D'OUVRAGE	ARCHITECTE
FERME EOLIENNE D'IRAIS 179, Rue du Polifrier 14650 CARRIQUET	 <p>Dagorne - Guillemain #Architectes</p>
PROJET	
IMPLANTATION DE 7 EOLIENNES + 2 POSTES DE LIVRAISON ELECTRIQUE EOLIENNE N°6 LD : LA PILLE COURSY 79600 IRAIS	
Rattachement altitude NGF 1969 Système de coordonnées LAMBERT 93 CC47 E6 : X 463 390,73 - Y 6 644 859,29	Echelle : 1-800 ème Fait à Loudéac le : 03.05.2019



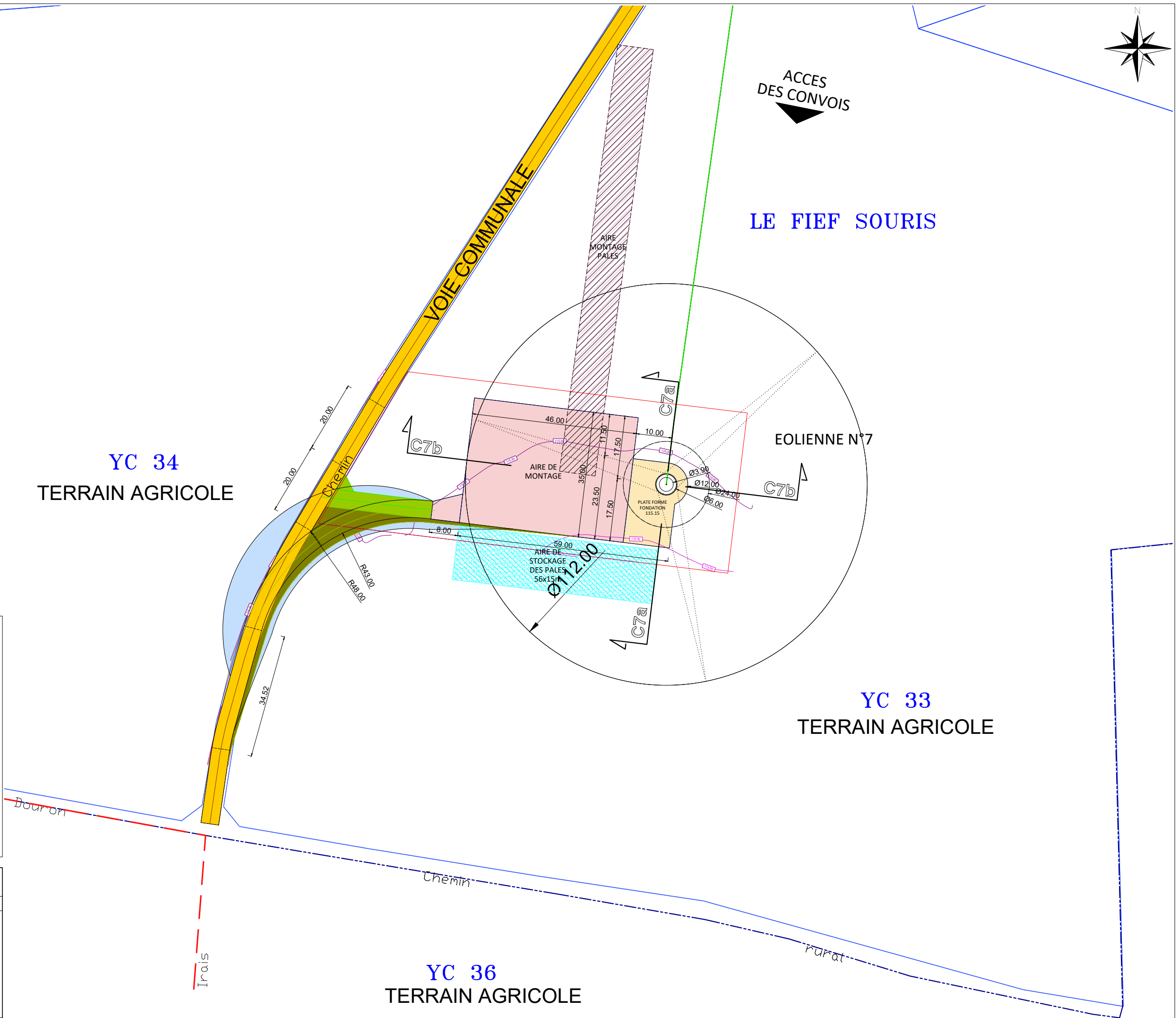
ACCES  
DES CONVOIS

LE FIEF SOURIS

YC 34  
TERRAIN AGRICOLE


YC 33  
TERRAIN AGRICOLE


YC 36  
TERRAIN AGRICOLE



**LEGENDE**

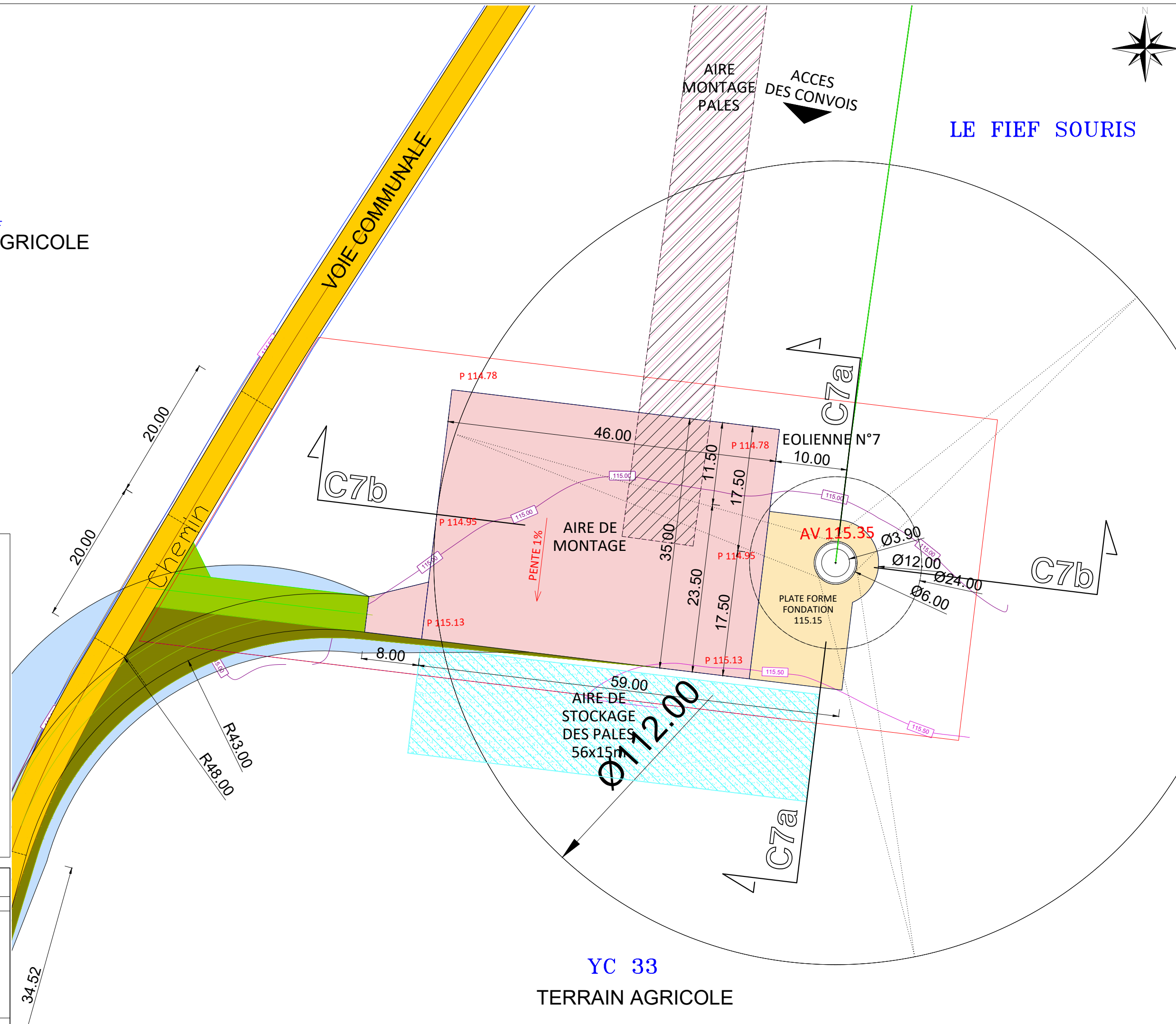
- LIMITE ENTRE COMMUNES
- LIMITE CADASTRALE ENTRE PARCELLES
- LIMITE PARCELLAIRE CONCERNEE PAR L'IMPLANTATION D'UNE EOLIENNE
- CABLAGE ENTERRE
- LIMITES CHEMIN EXISTANT
- LIMITES DE CULTURE
- CHEMINS A RENFORCER SUR CEUX EXISTANTS
- CHEMINS A CREER
- PLATE-FORME - AIRE DE MONTAGE
- PLATE-FORME DE FONDATION
- ZONE LIBRE DE SANS OBSTACLE
- COURBES DE NIVEAUX DU TERRAIN NATUREL
- + TN 74.28 POINT DE NIVEAU CALCULE DU TERRAIN NATUREL (GEOMETRE)

<b>EOLIENNE N°7</b>	
<p>MAITRE D'OUVRAGE</p> <p>FERME EOLIENNE D'IRAIS 179, Rue du Poirier 14650 CARPIQUET</p>	<p>ARCHITECTE</p> <div style="text-align: center;">  <p>Dagorne-Guillemain #Architectes</p> </div>
<p>PROJET</p> <p>IMPLANTATION DE 7 EOLIENNES + 2 POSTES DE LIVRAISON ELECTRIQUE EOLIENNE N°7 LD : LE FIEF SOURIS 79600 IRAIS</p>	
<p>Rattachement altitude NGF 1969 Système de coordonnées LAMBERT 93 CC47 E7 : X 463 344,15 - Y 6 644 515,33</p>	
<p>Echelle : 1-1000 ème Fait à Loudéac le : 03.05.2019</p>	




LE FIEF SOURIS

YC 34  
TERRAIN AGRICOLE



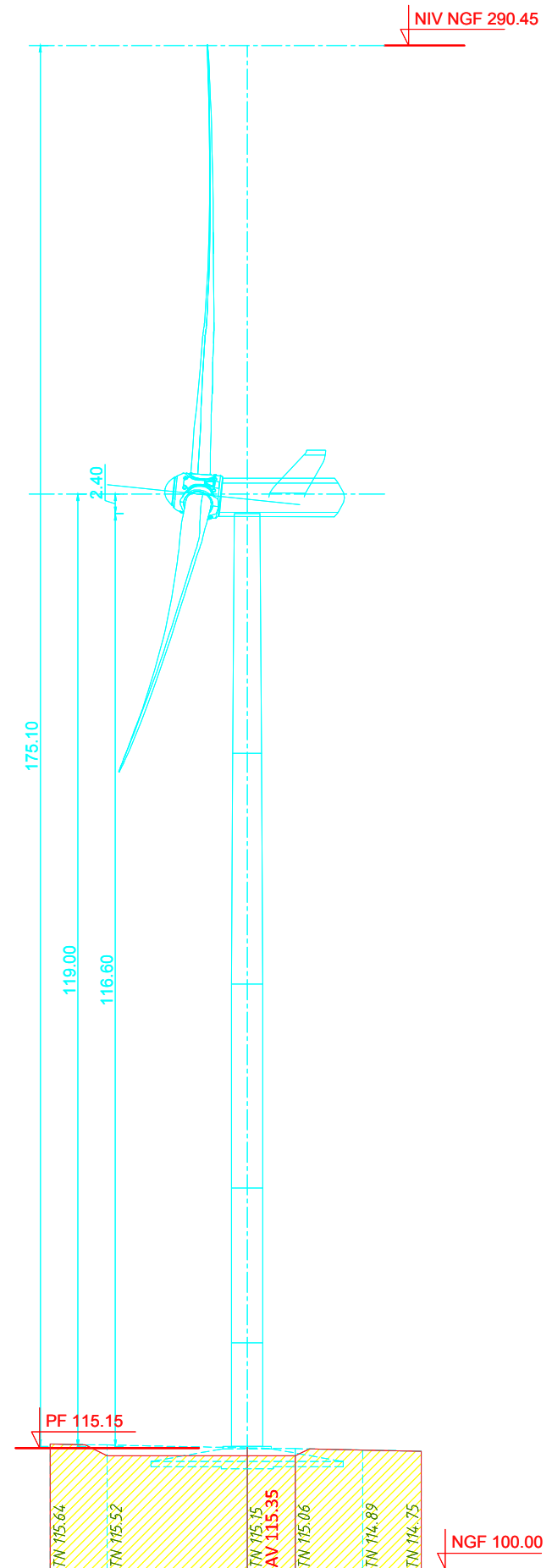
**LEGENDE**

- LIMITE ENTRE COMMUNES
- LIMITE CADASTRALE ENTRE PARCELLES
- LIMITE PARCELLAIRE CONCERNEE PAR L'IMPLANTATION D'UNE EOLIE NNE
- CABLAGE ENTERRE
- LIMITES CHEMIN EXISTANT
- LIMITES DE CULTURE
- CHEMINS A RENFORCER SUR CEUX EXISTANTS
- CHEMINS A CREER
- PLATE-FORME - AIRE DE MONTAGE
- PLATE-FORME DE FONDATION
- ZONE LIBRE DE SANS OBSTACLE
- COURBES DE NIVEAUX DU TERRAIN NATUREL
- + TN 74.28 POINT DE NIVEAU CALCULE DU TERRAIN NATUREL (GEOMETRE)
- TN 74.28 POINT DE NIVEAU CALCULE DU TERRAIN NATUREL
- P TN 2.01% POURCENTAGE DE LA PENTE DU TERRAIN NATUREL
- P 75.12 POINT DE NIVEAU PROJETE
- PP 1.5% POURCENTAGE DE LA PENTE DU TERRAIN PROJETE
- AV 75.30 NIVEAU PROJETE DE LA BASE DU FUT DE L'EOLIE NNE

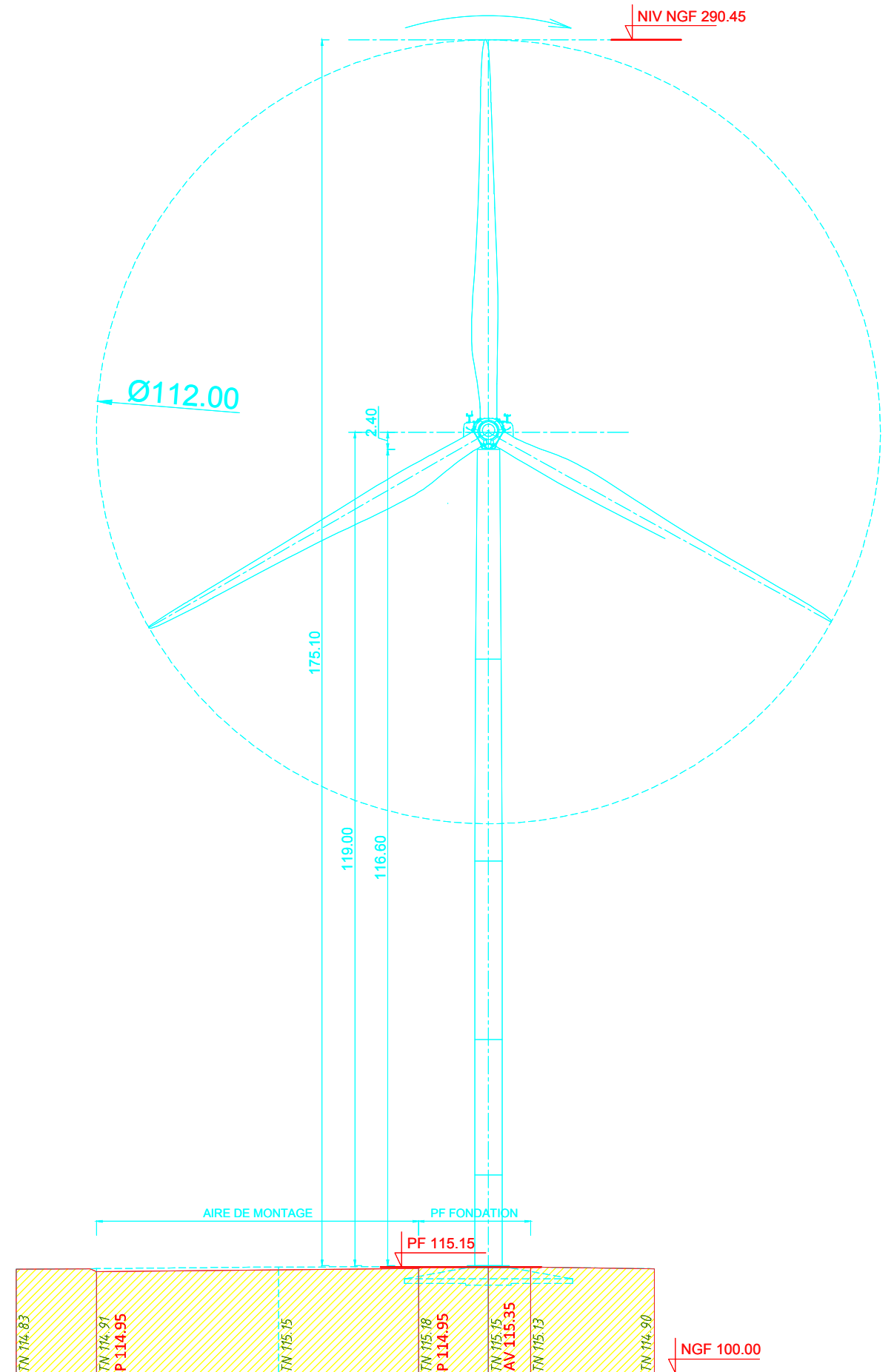
EOLIE N°7	
<p>MAITRE D'OUVRAGE</p> <p>FERME EOLIE NNE D'IRAIS 179, Rue du Poirier 14650 CARPIQUET</p>	<p>ARCHITECTE</p> <div style="text-align: center;">  <p>Dagorne - Guillemain # Architectes</p> </div>
<p>PROJET</p> <p>IMPLANTATION DE 7 EOLIE NNES + 2 POSTES DE LIVRAISON ELECTRIQUE EOLIE NNE N°7 LD : LE FIEF SOURIS 79600 IRAIS</p>	
<p>Rattachement altitude NGF 1969 Système de coordonnées LAMBERT 93 CC47 E7 : X 463 344,15 - Y 6 644 515,33</p>	
<p>Echelle : 1-1000 ème Fait à Loudéac le : 03.05.2019</p>	

YC 33  
TERRAIN AGRICOLE






COUPE BB



COUPE AA

**LEGENDE**

TN 74.28	POINT DE NIVEAU CALCULE DU TERRAIN NATUREL
P 75.12	POINT DE NIVEAU PROJETE
AV 75.30	NIVEAU PROJETE DE LA BASE DU FUT DE L'EOLIENNE

COUPES SUR EOLIENNE N°7	
MAITRE D'OUVRAGE	ARCHITECTE
FERME EOLIENNE D'IRAIS 179, Rue du Polirier 14650 CARPIQUET	 Dagorne-Guillemain #Architectes
PROJET	
IMPLANTATION DE 7 EOLIENNES + 2 POSTES DE LIVRAISON ELECTRIQUE	
EOLIENNE N°7 LD : LE FIEF SOURIS 79600 IRAIS	
Rattachement altitude NGF 1969 Système de coordonnées LAMBERT 93 CC47 E7 : X 463 344,15 - Y 6 644 515,33	Echelle : 1-800 ème Fait à Loudéac le : 03.05.2019

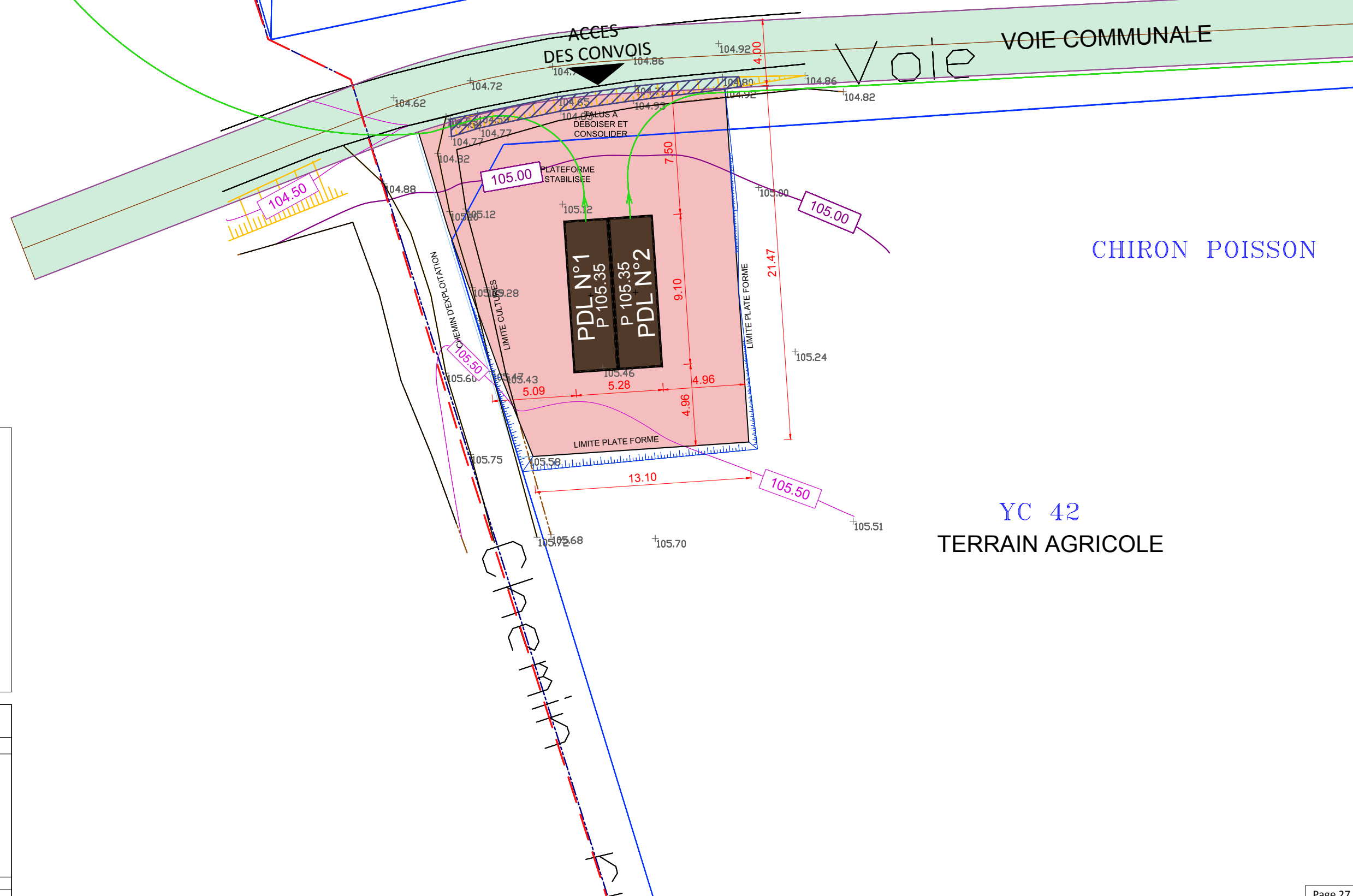


YC 4  
TERRAIN AGRICOLE

YC 5  
TERRAIN AGRICOLE

TERRAIN AGRICOLE  
YC 6

YC 7  
TERRAIN AGRICOLE




CHIRON POISSON

YC 42  
TERRAIN AGRICOLE

### LEGENDE

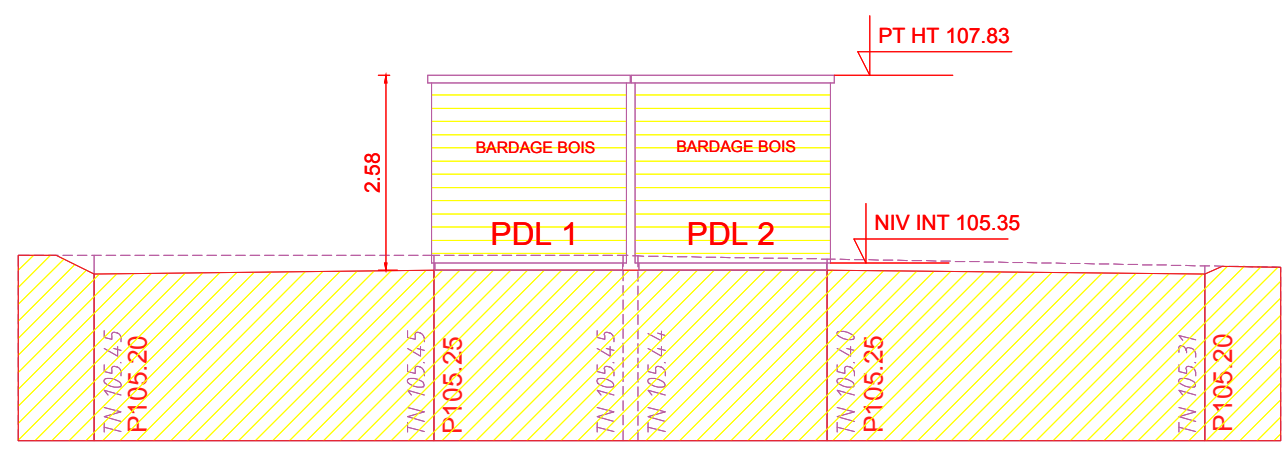
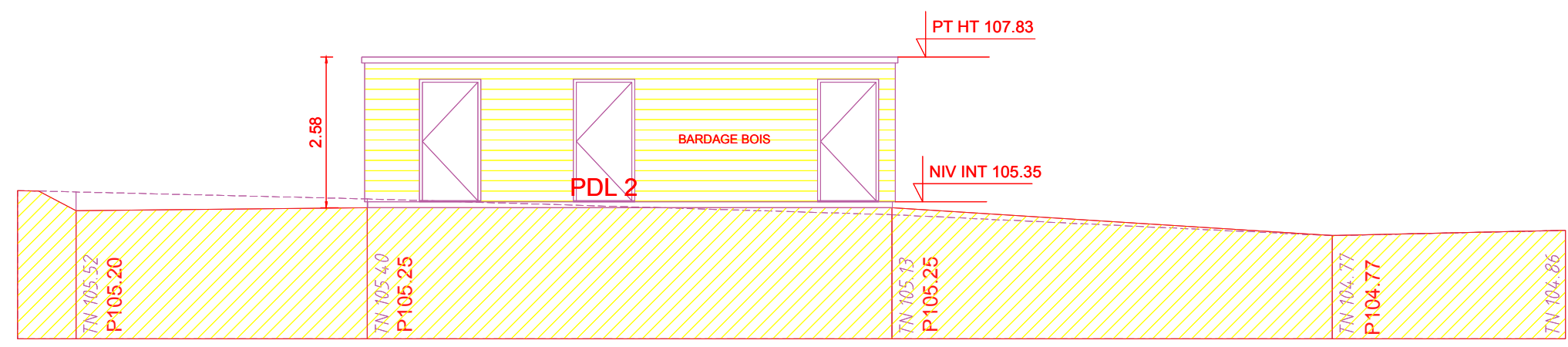
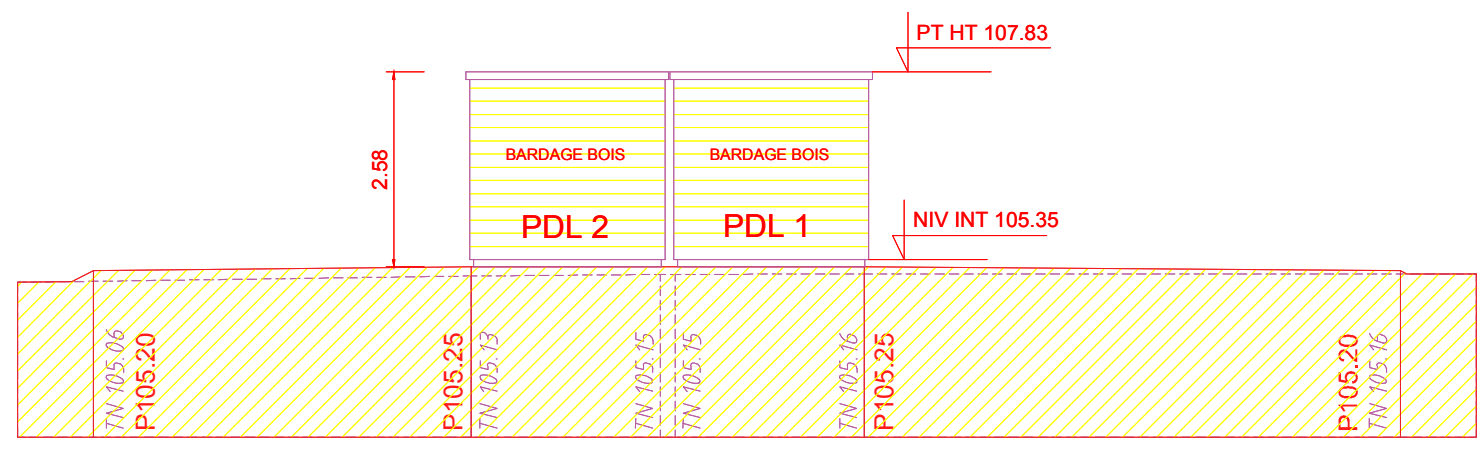
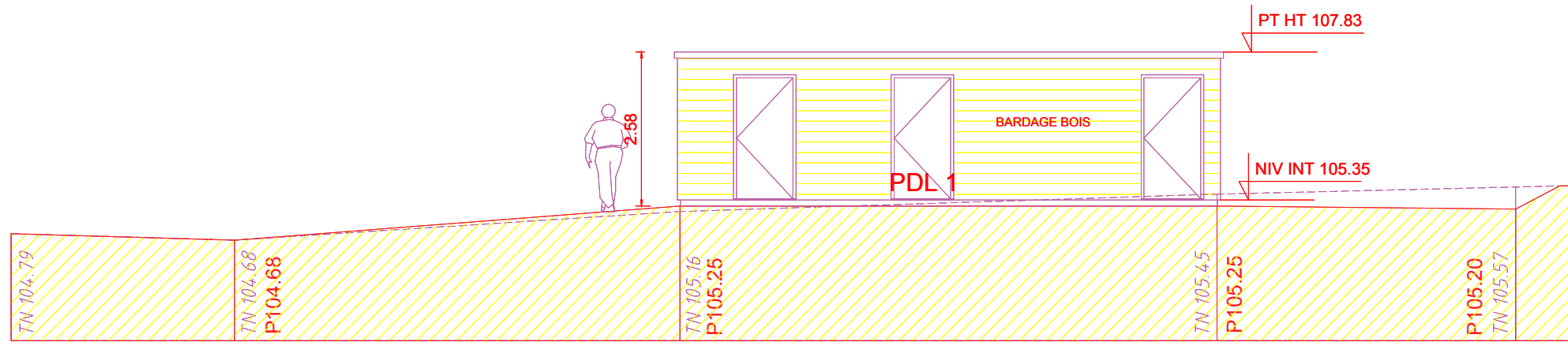
- LIMITE ENTRE COMMUNES
- LIMITE CADASTRALE ENTRE PARCELLES
- LIMITE PARCELLAIRE CONCERNEE PAR L'IMPLANTATION D'UNE EOLIENNE
- CABLAGE ENTERRE
- LIMITES CHEMIN EXISTANT
- LIMITES DE CULTURE
- CHEMINS A RENFORCER SUR CEUX EXISTANTS
- CHEMINS A CREER
- PLATE-FORME
- TALUS DEBOISES, REMBLAYES
- COURBES DE NIVEAUX DU TERRAIN NATUREL
- + TN 74.28 POINT DE NIVEAU CALCULE DU TERRAIN NATUREL (GEOMETRE)

### POSTE DE LIVRAISON 1 & 2

<p>MAITRE D'OUVRAGE</p> <p>FERME EOLIENNE D'IRAIS 179, Rue du Poirier 14650 CARPIQUET</p>	<p>ARCHITECTE</p> <div style="text-align: center;">  <p>Dagorne-Guillemain # Architectes</p> </div>
<p>PROJET</p> <p>IMPLANTATION DE 7 EOLIENNES + 2 POSTES DE LIVRAISON ELECTRIQUE POSTE DE LIVRAISON 1 &amp; 2 LD : CHIRON POISSON 79600 IRAIS</p>	
<p>Rattachement altitude NGF 1969 Système de coordonnées LAMBERT 93 CC47 PDL 1 : X 462 699,79 - Y 6 644 699,79 PDL 2 : X 462 702,48 - Y 6 644 700,16</p>	
<p>Echelle : 1-250 ème Fait à Loudéac le : 03.05.2019</p>	








**LEGENDE**

TN 74.28	POINT DE NIVEAU CALCULE DU TERRAIN NATUREL
P 75.12	POINT DE NIVEAU PROJETE

**FACADES PDL 1 & 2**

MAITRE D'OUVRAGE	ARCHITECTE
FERME EOLIENNE D'IRAIS 179, Rue du Poirier 14650 CARPIQUET	 Dagorne-Guillemain # Architectes
PROJET	
IMPLANTATION DE 7 EOLIENNES + 2 POSTES DE LIVRAISON ELECTRIQUE	Rattachement altitude NGF 1969 Système de coordonnées LAMBERT 93 CC47 PDL 1 : X 462 699,79 - Y 6 644 699,79 PDL 2 : X 462 702,48 - Y 6 644 700,16
POSTE DE LIVRAISON 1 & 2 LD : CHIRON POISSON 79600 IRAIS	
Echelle : 1-100 ème	
Fait à Loudéac le : 03.05.2019	







# LIEU D'IMPLANTATION DES POSTES DE LIVRAISON ELECTRIQUE

## Lieux dit « Chiron Poisson » 79600 IRAIS

### L'ENVIRONNEMENT EXISTANT DES POSTES DE LIVRAISON ELECTRIQUE

#### Description :

Le projet d'installation des postes de livraison électrique se situe au lieu-dit « Chiron Poisson » à la côte altimétrique moyenne de 105.35 mètres NGF (Niveau Général Français). Ce poste est implanté le long de la voie communale n°1 de la commune d'Irais, sur la parcelle 42 de section YC.

### JUSTIFICATION DES DISPOSITIONS PREVUES POUR ASSURER L'INSERTION DANS LE PAYSAGE DE :

#### La Construction

La construction se résume à l'édification de deux parallélépipèdes de dimensions très modestes (9.10 x 2.58 x 2.58 de hauteur), posés sur une plate-forme terrassée d'environ 13.00 mètres par 21.00 mètres de long en accroche direct avec la voie communale. Ces postes de livraison seront adossés l'un à l'autre sur cette même plate-forme.

Cette plate-forme sera sensiblement en dessus du niveau par rapport à la voie communale existante. Afin d'assurer une mise hors d'eau du bâti, de ce fait, le volume sera légèrement surélevé par rapport au terrain naturel.

Ce bloc métallique isolé est recouvert d'un bardage bois naturel qui grise avec le temps. Les portes et les grilles métalliques sont peintes dans une couleur marron foncé (RAL 8028). Cette teinte retenue a fait l'objet d'une démarche ayant pour but de le fondre au plus proche du paysage au gré de l'évolution des saisons.

Voir photo montage page 29 issue de la photo n°4.


#### Les Accès

L'accès à la plateforme du poste de livraison s'effectue par la voie communale. Le stationnement des véhicules du personnel d'entretien s'effectue en dehors des emprises des voies de circulation et sur la future plate-forme.

Ce stationnement est prévu au Nord des postes, sur la même plate-forme.  
Cet accès est revêtu d'une couche de finition gravillonnée offrant une surface perméable.

#### Les Abords

L'environnement existant de la parcelle n° 42 de section YC reste inchangé, il s'agit de terre agricole où les cultures changent au gré des saisons.

NOTICE DU POSTE DE LIVRAISON 1 & 2	
MAITRE D'OUVRAGE	ARCHITECTE
FERME EOLIENNE D'IRAIS 179, Rue du Poirier 14650 CARRIQUET	 Dagorne-Guillemain #Architectes
PROJET	
IMPLANTATION DE 7 EOLIENNES + 2 POSTES DE LIVRAISON ELECTRIQUE POSTE DE LIVRAISON 1 & 2 LD : CHIRON POISSON 79600 IRAIS	
Rattachement altitude NGF 1969 Système de coordonnées LAMBERT 93 CC47 PDL 1 : X 462 699,79 - Y 6 644 699,79 PDL 2 : X 462 702,48 - Y 6 644 700,16	Echelle : NC Fait à Loudéac le : 03.05.2019